



Fundusze Europejskie
Pomoc Techniczna



Rzeczpospolita
Polska

Unia Europejska
Fundusz Spójności



Projekt współfinansowany jest ze środków Unii Europejskiej w ramach Programu Operacyjnego Pomoc Techniczna 2014-2020

RAPORT ZE SPACERU BADAWCZEGO – 15.06.2019 R.

REALIZACJA PROGRAMU PARTYCYPACJI SPOŁECZNEJ I DZIAŁAŃ AKTYWIZACYJNYCH
Z ELEMENTAMI EDUKACYJNYMI – ZADANIE II – SPACER BADAWCZY



REWITALIZUJEMY
ZYRARDÓW

SPACER BADAWCZY – 15.06.2019



Jednym z zadań w ramach projektu dotyczącego realizacji programu partycypacji społecznej i działań aktywizacyjnych z elementami edukacyjnymi jest organizacja spacerów badawczych na poszczególnych etapach projektu.

Spacer badawczy to interaktywna, terenowa metoda poznania opinii mieszkańców na temat obszaru wyznaczonego do rewitalizacji. Na obecnym etapie projektu ich celem jest zachęcenie mieszkańców do wskazywania możliwych rozwiązań zgłoszonych wcześniej problemów.

Na etapie zbierania kart projektów rewitalizacyjnych, czyli pomysłów na możliwe działania na obszarze rewitalizacji zaplanowano realizację siedmiu spacerów badawczych, z których każdy obejmuje inny zasięg przestrzenny.

Pierwszy, na tym etapie prac, spacer badawczy odbył się 15.06.2019 r (sobota). w godzinach 11.00 -12.00.

1. PODSUMOWANIE PRZEPROWADZONYCH DZIAŁAŃ INFORMACYJNO-PROMOCYJNYCH

ZBIERANIE KART PROJEKTÓW

MOBILNY PUNKT KONSULTACYJNY
15 czerwca 2019 sobota
10:00-14:00
Róg ul. Jasnej i ul. Wiejskiej
(okolice Szkoły Podstawowej nr 1)

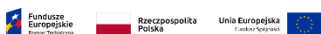
SPACER BADAWCZY
15 czerwca 2019 sobota
11:00-12:00
Start: ul. Jasna 11, przy Szkole Podstawowej nr 1

Będziemy rozmawiać o Waszych pomysłach na możliwe projekty, które w przyszłości mogłyby zostać zrealizowane w Żyrardowie.
W programie także animacje dla dzieci!

Liczmy na Was!

REWITALIZACJA ŻYRARDÓW

Organizatorzy starali się dotrzeć z informacją o wydarzeniu do jak najszerszego grona odbiorców i zachęcić ich do przybycia na spacer. Dotarcie do interesariuszy było możliwe poprzez portal społecznościowy Facebook. Informacja o wydarzeniu została opublikowana przez fanpage Miasta Żyrardowa oraz fanpage Rewitalizujemy Żyrardów. Posty te zostały udostępnione również przez lokalne media oraz osoby prywatne. Dodatkowo ważnym elementem promocji spacerów były plakaty. Zostały one umieszczone w kilkunastu miejscach znajdujących się na trasie spaceru.



2. PODSUMOWANIE PRZEBIEGU WYDARZENIA

TYTUŁ/TEMAT spotkania	Spacer badawczy. Zbieranie pomysłów na projekty rewitalizacyjne
Data spotkania	15.06.2019 g. 11.00 -12.00
Miejsce spotkania	Żyrardów, przed mobilnym punktem konsultacyjnym, róg ul. Wiejskiej i ul. Jasnej
Uczestnicy	Interesariusze procesu - mieszkańcy Miasta Żyrardowa i inne osoby zainteresowane procesem rewitalizacji, które odpowiedziały na otwarte zaproszenie dotyczące spaceru badawczego
Prowadzący	Michał Kazem -Bek – przedstawiciel firmy Utila

Spotkanie rozpoczął Michał Kazem - Bek, który poprowadził spacer wyjaśniając, czym jest rewitalizacja, na jakim etapie są obecnie prace nad Gminnym Programem Rewitalizacji i czemu ma służyć spacer badawczy. Przedstawił trasę i dokładny zakres badanego obszaru, który mieści się w wyznaczonym obszarze rewitalizacji.

W spacerze wzięli udział mieszkańcy miasta będący jednocześnie przedstawicielami NGO – łącznie 2 uczestników. Dodatkowo obecny był przedstawiciel Urzędu Miasta.

3. TRASA SPACERU

Trasa spaceru obejmowała okolice odbywającego się w tym samym czasie mobilnego punktu konsultacyjnego. Spacer rozpoczęto przy ulicy Wiejskiej, następnie trasa prowadziła wzdłuż ulic Jasnej, Kilińskiego, 1 Maja, Waryńskiego, Polnej. Koniec spaceru nastąpił, po przejściu ponownie fragmentu ul. Jasnej, przy mobilnym punkcie konsultacyjnym.



Spacer badawczy
15.06.2019 (sobota) 11.00 -12.00



Rysunek 1. Trasa przebiegu spaceru

Źródło: opracowanie własne



Fundusze Europejskie
Pomoc Techniczna



Rzeczpospolita
Polska

Unia Europejska
Fundusz Spójności



4. UWAGI, POTRZEBY I REKOMENDACJE ZGŁASZANE PODCZAS SPACERU BADAWCZEGO

Uczestnicy spaceru razem z prowadzącym odwiedzili zróżnicowany przestrzennie teren, na którym zlokalizowane są zarówno domy jednorodzinne jak i kamienice, a także obiekty użyteczności publicznej - Szkoła Podstawowa nr 1 oraz budynek, w którym świadczone są usługi medyczne. Na podstawie własnych spostrzeżeń związanych z przebywaniem lub korzystaniem z danej przestrzeni mieszkańcy miasta sformułowali kilka pomysłów na projekty, których realizacja może poprawić jakość życia na danym terenie.




Zdjęcie 1. Uczestnicy spaceru badawczego w dniu 15.06.2019

Źródło: materiały własne, wykonano 15.06.2019

Główne postulaty dotyczyły przede wszystkim rozwiązań odnoszących się do problemów przestrzenno-funkcyjnych i technicznych na obszarze rewitalizacji.

Zgłaszane propozycje rozwiązań problemów na całej długości trasy spaceru były podobne i dotyczyły poprawy zagospodarowania przestrzeni m.in. poprzez doświetlenie ulic i podwórek, dokonanie nasadzeń drzew wzdłuż głównych ulic np. ul. 1 Maja .



Zdjęcie 2. Brak zieleni na wskazanym fragmencie ul. 1 Maja

Źródło: materiały własne, wykonano 15.06.2019

Zwrócono również uwagę na potrzebę dokonania remontów poszczególnych budynków (szczególnie przy ul. Waryńskiego) , ze względu na niedostateczny stan zachowania ich elewacji – liczne graffiti, odpadający tynk itp. a także na konieczność ich ocieplenia.





Zdjęcie 3. Niedostateczny stan elewacji budynków przy ul. Waryńskiego

Źródło: materiały własne, wykonano 15.06.2019


Często wskazywanym postulatem była również poprawa poczucia bezpieczeństwa użytkowników przestrzeni poprzez zamontowanie monitoringu, zwiększenia liczby patroli policji i straży miejskiej na tym terenie. Jak zauważyli uczestnicy spaceru występują tu liczne akty wandalizmu - niszczenie mienia, zdarzają się także przypadki zaczepiania przechodniów przez osoby będące pod wpływem alkoholu.



Zdjęcie 4. Występujące na obszarze ślady aktów wandalizmu

Źródło: materiały własne, wykonano 15.06.2019

Podjęcia modernizacji wymagają również lokale użytkowe zlokalizowane przy ul. Waryńskiego, z których obecnie korzystają także organizacje pozarządowe. Nie są one dostosowane do korzystania przez osoby niepełnosprawne: brakuje podjazdów, które umożliwiłyby dotarcie do nich osobom na wózkach.



Zdjęcie 5. Ulica Waryńskiego

Źródło: materiały własne, wykonano 15.06.2019

Istotnym tematem poruszonym podczas spaceru było niedostosowanie istniejącej przestrzeni do potrzeb turystów odwiedzających miasto. Zauważono brak systemu informacji i komunikacji wizualnej o historycznej części miasta, brakuje informacji na temat budynków, dat ich powstania itp. Cenny obszar zabytkowy nie jest w wystarczającym stopniu promowany, a turystom trudno jest poznać jego historię. Postulowano więc o podjęcie działań, które umożliwią użytkownikom łatwiejsze odnalezienie się w terenie np. poprzez wydanie przewodnika multimedialnego, postawienie tablic informacyjnych itp.





Lista obecności

Data i miejsce spotkania: 15.06.2019
Temat spotkania: Specjalne bidowanie
Prowadzący: J. Kuczyński - Bole

Lp.	Imię i Nazwisko	Adres e-mail	Podpis
1.	Jerzy Kuczyński	-	Jerzy Kuczyński
2.	JERZY KWACZYŃSKI	jerzy.kwaczynski@gmail.com	Jerzy Kuczyński
3.			
4.			
5.			
6.			
7.			
8.			
9.			
10.			
11.			
12.			
13.			
14.			
15.			




Fundusze Europejskie
Pomoc Techniczna



Rzeczpospolita
Polska

Unia Europejska
Fundusz Spójności



Projekt współfinansowany jest ze środków Unii Europejskiej w ramach Programu Operacyjnego Pomoc Techniczna 2014-2020