Projekt współfinansowany jest ze środków Unii Europejskiej w ramach Programu Operacyjnego Pomoc Techniczna 2014-2020

RAPORT Z KONSULTACJI SPOŁECZNYCH DOTYCZĄCYCH PROJEKTU UCHWAŁY W SPRAWIE WYZNACZENIA OBSZARU ZDEGRADOWANEGO I OBSZARU REWITALIZACJI MIASTA ŻYRARDÓW

ŻYRARDÓW

1. WPROWADZENIE

Konsultacje społeczne dotyczące projektu uchwały w sprawie wyznaczenia obszaru zdegradowanego i obszaru rewitalizacji Miasta Żyrardów są jednym z pierwszych działań podejmowanych w celu uspołecznienia. Dają one możliwość włączenia się interesariuszy w proces rewitalizacji od początku, już na etapie jego planowania.

Konsultacje miały na celu zebranie opinii, sugestii i uwag dotyczących wyznaczenia obszaru zdegradowanego i obszaru rewitalizacji miasta Żyrardowa. Wskazany w projekcie uchwały Rady Miasta Żyrardowa obszar wyznaczony został w oparciu o szczegółowe dane statystyczne, które umożliwiły przygotowanie diagnozy. Pozwoliło to na zdiagnozowanie kluczowych problemów w sferach społecznej, gospodarczej, technicznej i zabytkoznawczej oraz przestrzenno-funkcjonalnej i środowiskowej. Propozycje zmian granic obszaru zgłoszone podczas konsultacji społecznych zostały przeanalizowane i tam gdzie było to zasadne, uwzględnione.

Konsultacje społeczne zostały przeprowadzone zgodnie z ustawą o rewitalizacji z dnia 9 października 2015 roku (Dz. U. 2017 r. Poz. 1023 z późniejszymi zmianami). Konsultacje społeczne prowadzone były w dniach 16 lipca 2018 – 16 sierpnia 2018 r. przy użyciu następujących form:

- Organizacji w dniach 28 -29 lipca 2018 r. punktu konsultacyjnego mającego na celu zapoznanie się interesariuszy rewitalizacji z propozycją wyznaczonego obszaru zdegradowanego i obszaru rewitalizacji oraz wysłuchanie ich opinii
- Organizacja spaceru weekendowego w dniu 28 lipca przedstawiającego wyznaczony obszar rewitalizacji i obszar zdegradowany, aby interesariusze rewitalizacji mogli poznać określony w diagnozie obszar
- Przeprowadzenie w dniu 17 lipca spotkania otwartego z interesariuszami rewitalizacji, umożliwiającego omówienie propozycji obszaru zdegradowanego i obszaru rewitalizacji.
- Zbierania uwag w formie papierowej i elektronicznej za pomocą formularza uwag,
- Zbierania uwag w formie papierowej za pomocą ankiety,
- Zbierania uwag w formie ustnej,
- Uruchomienia narzędzia elektronicznego „geoankiety" umożliwiającej wskazanie występujących braków, problemów, a także potencjałów pod adresem: http://rewitalizujemyzyrardow.pl

Projekt uchwały wraz z załącznikami był dostępny od dnia 16 lipca 2018 r. w Biuletynie Informacji Publicznej Urzędu Miasta Żyrardowa, stronach internetowych Miasta Żyrardowa: http://rewitalizacja.zyrardow.pl/, www.zyrardow.pl oraz w Wydziale Rewitalizacji i Rozwoju Urzędu Miasta Żyrardowa.

Dodatkowo podczas poszczególnych wydarzeń można było zapoznać się z papierową wersją dokumentów: *Diagnoza służąca wyznaczeniu obszaru zdegradowanego i obszaru rewitalizacji na terenie Miasta Żyrardowa cz. I – analiza w sferze społecznej oraz gospodarczej* oraz *Diagnoza służąca wyznaczeniu obszaru zdegradowanego i obszaru rewitalizacji na terenie Miasta Żyrardowa cz. II – analiza w sferze przestrzenno-funkcjonalnej, środowiskowej, technicznej i zabytkoznawczej* oraz przygotowaną mapą obszaru zdegradowanego i rewitalizacji.

Formularze zgłaszania uwag i ankiety można było składać w wersji papierowej:

- w Biurze Obsługi Klienta Urzędu Miasta Żyrardowa,

- w Wydziale Rewitalizacji i Rozwoju Urzędu Miasta Żyrardowa,
- podczas funkcjonowania punktu konsultacyjnego,
- na spotkaniu otwartym z interesariuszami,
- przesyłając pocztą tradycyjną na adres Urzędu Miasta,

bądź w wersji elektronicznej wysyłając na adres: rewitalizacja@utila.pl .

2. SPOSÓB PROMOCJI POSZCZEGÓLNYCH WYDARZEŃ W RAMACH KONSULTACJI SPOŁECZNYCH

Poznanie opinii mieszkańców, wysłuchanie ich sugestii jest bardzo istotne dlatego starano się dotrzeć z informacją o działaniach do jak najszerszego grona odbiorców i zachęcić ich do przybycia na poszczególne wydarzenia w ramach konsultacji społecznych. W tym celu przeprowadzono wielokanałową akcję informacyjną.

W 30 miejscach w Żyrardowie rozwieszone zostały plakaty w formacie A3. Były to miejsca, w których najczęściej Urząd Miasta i jego jednostki informują o wydarzeniach, imprezach, spotkaniach. Na plakacie informowano o spotkaniu informacyjnym, mobilnym punkcie konsultacyjnym i spacerze z przewodnikiem miejskim po proponowanym obszarze rewitalizacji.

Przygotowano również ulotki zachęcające do uczestnictwa w wydarzeniach 28 i 29 lipca, które rozdawano na kilka dni przed planowanymi spotkaniami.

Kolejnym kanałem, który umożliwił dotarcie do szerokiego grona odbiorców, była publikacja artykułu w lokalnej prasie. W ten sposób starano się dotrzeć do osób korzystających z tradycyjnych form przekazu.

Dotarcie do interesariuszy było również możliwe poprzez portal społecznościowy Facebook. Informacja o wydarzeniu została opublikowana przez fanpage Urzędu Miasta oraz fanpage Rewitalizujemy Żyrardów. Posty te zostały udostępnione również przez lokalne media oraz osoby prywatne.

Dodatkowo informacje o wydarzeniach zostały umieszczone na stronie internetowej Urzędu Miasta – www.zyrardow.pl oraz na stronie projektu tj. www.rewitalizacja.zyrardow.pl.

3. PODSUMOWANIE WYNIKÓW KONSULTACJI SPOŁECZNYCH

3.1. SPOTKANIE OTWARTE Z INTERESARIUSZAMI REWITALIZACJI

Pierwszym z wydarzeń na etapie działań przed uchwałą wyznaczającą obszar zdegradowany i obszar rewitalizacji było spotkanie konsultacyjne w dniu 17 lipca. Spotkanie miało również charakter oficjalnego rozpoczęcia prac nad programem rewitalizacji i realizowanych w ramach niego działań partycypacyjnych. Wziąć w nim udział mógł każdy zainteresowany – przybyło na niego 15 osób. Byli to mieszkańcy miasta, przedstawiciele Urzędu Miasta oraz lokalnych mediów. Wśród uczestników był również reprezentant władz miasta – wiceprezydent Lucjan Krzysztof Chrzanowski.

Zdjęcie 1. Spotkanie otwarte z interesariuszami rewitalizacji

Zdjęcie 2. Spotkanie otwarte z interesariuszami rewitalizacji

Poruszane podczas dyskusji w czasie spotkania otwartego kwestie można podzielić na dwie grupy:

- Zagadnienia dotyczące propozycji zmian obszaru;
- Zagadnienia dotyczące rewitalizacji, działań partycypacyjnych i rozwoju miasta.

Pierwszą grupę uwag stanowią postulaty odnoszące się do zmiany granic obszaru. Przybyli na spotkanie mieszkańcy wskazali cztery przestrzenie, które ich zdaniem powinny zostać uznane za obszar zdegradowany i obszar rewitalizacji. Każdorazowo uczestnicy spotkania uzasadniali dlaczego dana przestrzeń dotknięta jest kryzysem w stosunku do innych terenów w mieście.

W poniższej tabeli znajduje się zestawienie zgłoszonych uwag wraz z odniesieniem się do nich.

Tabela 1. Uwagi zgłoszone do wyznaczonego OZ i OR podczas spotkania otwartego

Nr zmiany	Obszar, którego dotyczy uwaga	Uzasadnienie zmiany	Uzasadnienie uwzględnienia bądź odrzucenia zmiany
1.	Okolice ul. Chopina, Mostowa, Wyspiańskiego	Na wskazanym obszarze zlokalizowane są budynki zabytkowe –zaniedbane, które wymagają pilnych modernizacji. Okolice ul. Chopina to przestrzeń, w której mieszkańcy i odwiedzający nie czują się bezpiecznie – występują tam także akty wandalizmu.	Uwaga częściowo uwzględniona. Po analizie zidentyfikowanych problemów w poszczególnych heksagonach przeprowadzonej na etapie tworzenia diagnozy zdecydowano się o poszerzenie obszaru uwzględniającego heksagon, znajdujący się w okolicy ul. Chopina i Mostowej, który jest zdegradowany w sferze społecznej, a także w pozostałych sferach tj. gospodarczej, przestrzenno-funkcjonalnej, technicznej i środowiskowej.
2.	Osiedle Żeromskiego	Od kilku lat coraz większa grupa dzieci i młodzieży zamieszkuje obszar osiedla, co jednak nie wpływa na zwiększenie dostępności do terenów rekreacyjnych, placów zabaw.	Przy wyznaczaniu obszaru zdegradowanego i rewitalizacji kierowano się przede wszystkim przeprowadzoną diagnozą w sferze społecznej. Niewystarczająca dostępność do terenów rekreacyjnych może być czynnikiem wpływającym na wybór obszaru rewitalizacji, jednakże jedynie w momencie współwystępowania problemów społecznych. Na osiedlu Żeromskiego nie występuje kumulacja tego typu problemów, dlatego też obszar ten nie może zostać włączony do obszaru zdegradowanego i rewitalizacji.
3.	Obszar cmentarza	Jest to cenny historycznie obszar, który powinien zostać objęty procesem rewitalizacji.	Obszar zdegradowany i rewitalizacji wyznaczany jest, aby w dalszym etapie prowadzić na nim działania służące poprawie jakości życia mieszkańcom. Obszar cmentarza jest istotny ze względu na swój historyczny i kulturalny charakter, jednak biorąc pod uwagę główny cel rewitalizacji, nie może on zostać uznany za obszar, na którym mogłyby być prowadzone działania rewitalizacyjne.
4.	Przestrzeń pomiędzy ul. Lelewela i ul. Kopernika	Niezagospodarowana przestrzeń, w której gromadzą się osoby spożywające nadmiernie alkohol, hałasujące. Mieszkańcy pobliskich domów chcieliby, żeby wskazane miejsce zostało zagospodarowane na teren rekreacji.	Podobnie jak w przypadku Osiedla Żeromskiego na wskazanym obszarze nie zidentyfikowano nagromadzenia problemów społecznych, które umożliwiłaby na włączenie tego terenu do obszaru zdegradowanego i rewitalizacji.

Drugą grupę poruszanych podczas dyskusji zagadnień stanowiły te związane z ogólnymi działaniami rewitalizacyjnymi oraz procesem rozwoju miasta:

- **Niedostateczna partycypacja społeczne mieszkańców** – uczestnicy spotkania zauważyli, że należy zwiększyć działania związane z aktywizowaniem mieszkańców, tak by czynnie uczestniczyli w życiu miasta. Rewitalizacja ma na celu ożywienie społeczne miasta i jest to podstawowy cel, do którego Żyrardów powinien dążyć. Należy również dbać o budowanie świadomości wśród mieszkańców wartości, jaką jest przestrzeń, w której żyją, pracują.
- **Organizacje pozarządowe** – istotnym elementem rewitalizacji jest zaangażowanie organizacji pozarządowych. Należy ukierunkować działania, tak by w mieście funkcjonowały prężnie działające NGO.
  Zauważone zostało, że zmiany w tym zakresie zachodzą powoli, proces ten wymaga czasu. Potrzebni są także ludzie, którzy w pełni się zaangażują w sprawy lokalne.
- **Finansowanie –** kolejnym poruszanym zagadnieniem była kwestia realizacji projektów dotyczących remontów budynków i możliwości uzyskania środków finansowych na ten cel. Mieszkańcy pytali czy możliwe będzie finansowanie remontów prywatnych budynków z pieniędzy miejskich. Dostali oni informacje o różnych możliwych źródłach finansowania, o które można się ubiegać na tego typu projekty.
- **Budynki zabytkowe** –podczas spotkania wskazywano, iż część budynków znajduje się obecnie w złym stanie, a właściciele nie wykonują niezbędnych prac remontowych. Pytano więc o możliwość wyciągnięcia konsekwencji wobec nich.
  Należy zaznaczyć, że w obecnym systemie prawnym jest to trudne i miasto nie ma dostatecznych instrumentów, które mogą wymusić na właścicielach działania.
- **Obszar Bielnika -** uczestnicy spotkania pytali również o teren Bielnika, który jest częścią proponowanego obszaru rewitalizacji. Zwrócono uwagę na potrzebę włączenia w proces rewitalizacji i skuteczne dotarcie z informacjami do właścicieli zlokalizowanych tam budynków.
- **Publikacje dotyczące Osady Fabrycznej –** jednym z zagadnień poruszanych podczas spotkania było przywołanie projektu dr. hab. inż. ach. M. Staniszkis *Koncepcja urbanistyczna zagospodarowania rejonu Zakładów Lniarskich w Żyrardowie*, w którym przedstawiony jest pomysł na zmiany w przestrzeni Miasta. Zdaniem mieszkańców, w dalszych pracach nad GPR- em warto przeanalizować ten dokument.
- **Monitoring dokumentu –** pytano również o sposób monitoringu działań powstającego Gminnego Programu Rewitalizacji – o to jak będą sprawdzane postępy w realizacji wyznaczonych celów, czy będą analizowane poszczególne działania.

Ostatnia część spotkania została przeznaczona na wypełnienie przez osoby zainteresowane ankiety, której celem było pozyskanie opinii na temat obszaru wyznaczonego do rewitalizacji w ramach Gminnego Programu Rewitalizacji oraz zebraniu ogólnych informacji o planowaniu działań rewitalizacyjnych w Żyrardowie.

Wszystkie zebrane ankiety podczas konsultacji społecznych dotyczących projektu uchwały w sprawie wyznaczenia obszaru zdegradowanego i obszaru rewitalizacji na terenie miasta Żyrardowa zostały przeanalizowane i ich wyniki przedstawiono w rozdziale 3.5.

Na spotkaniu była również możliwość wypełnienia formularza uwag - nikt z uczestników nie skorzystał z tego sposobu wyrażenia opinii.

3.2. MOBILNY PUNKT KONSULTACYJNY ORAZ WEEKENDOWY SPACER Z PRZEWODNIKIEM

Kolejnymi wydarzeniami odbywającymi się w ramach konsultacji społecznych był mobilny punkt konsultacyjny oraz weekendowy spacer z przewodnikiem.

Pierwszy mobilny punkt konsultacyjny w formie pawilonu został postawiony na pl. Jana Pawła II w weekend 28- 29.07.2018 r. Był to jednocześnie punkt początku i końca weekendowego spaceru z przewodnikiem., który odbył się w sobotę 28.07.2018 w godzinach 11.00-13.00. Po godzinie 13.00 nastąpiło oficjalne otwarcie mobilnego punktu konsultacyjnego przez zastępcę prezydenta miasta p. Lucjana Krzysztofa Chrzanowskiego. Towarzyszący mu przewodniczący Rady Miasta p. Marcin Rosińskim oraz ekspertka Ministerstwa Inwestycji i Rozwoju – p. Hanna Gill- Piątek opowiedzieli zgromadzonym mieszkańcom i przedstawicielom lokalnych mediów o znaczeniu rewitalizacji.

Na miejscu, na pytania mieszkańców odpowiadali autorzy diagnozy – przedstawiciele firmy Utila oraz przedstawiciele Urzędu Miasta. Największa liczba osób odwiedziła mobilny punkt konsultacyjny w sobotę w godzinach 11.00 -14.00 oraz w niedzielę po mszach świętych odbywających się w położonym w pobliżu kościele Parafii Matki Bożej Pocieszenia w Żyrardowie. Ogółem mobilny punkt konsultacyjny odwiedziło w weekend ok. 150 - 200 osób.

Miejsce ekspozycji pawilonu było ogólnodostępne, bez ograniczeń dla osób niepełnosprawnych. Zaaranżowana została strefa relaksu, gdzie pod parasolem, na leżaku można było zapoznać się z przygotowanymi dokumentami i porozmawiać na temat rozwoju miasta.

Zdjęcie 3. Strefa relaksu przy mobilnym punkcie konsultacyjnym

Zapewnione zostały różnego rodzaju materiały, które miały zachęcić osoby przechodzące w okolicach placu Jana Pawła II do podejścia do mobilnego punktu konsultacyjnego. Przygotowano balony z logo rewitalizujemy Żyrardów i przypinki. Elementami przyciągającymi uwagę były również wystawione przed namiotem infografiki i postery zawierające podstawowe informacje na temat rewitalizacji ze szczególnym uwzględnieniem miasta Żyrardów.

Zdjęcie 4, Mobilny Punkt Konsultacyjny na Placu Jana Pawła II

Wśród innych materiałów dostępnych na stoisku, do dyspozycji osób zainteresowanych, były również streszczenia diagnoz, które pokazywały w jaki sposób nastąpiło wyznaczenie proponowanego obszaru zdegradowanego i obszaru rewitalizacji. Dodatkowo wydrukowano dużą mapę w formacie B1 z proponowanym obszarem rewitalizacji. Dzięki temu odwiedzający mobilny punkt konsultacyjny mogli dokładnie zobaczyć, które ulice czy budynki weszły w skład proponowanego obszaru rewitalizacji.

Zdjęcie 5. Strefa aktywności dziecięcej podczas mobilnego punktu konsultacyjnego

Na miejscu przez cały czas dostępny był również animator, inicjujący zabawy z dziećmi. Najmłodsi mieli okazję namalować pocztówkę wymarzonego Żyrardowa, wziąć udział w wyścigach na torze przeszkód, ułożyć z klocków charakterystyczne dla Żyrardowa budowle czy otrzymać balonowe zwierzątko.

Odwiedzających mobilny punkt konsultacyjny mieszkańców zachęcano do wyrażania opinii na temat proponowanego obszaru rewitalizacji i obszaru zdegradowanego. Mieli oni możliwość wypełnienia przygotowanego formularza zgłaszania uwag do proponowanego obszaru rewitalizacji oraz ankiety przeznaczonej na ten etap konsultacji. Nikt nie zdecydował się na wypełnienie formularza zgłaszania uwag. Odniesienie do uwag zgłoszonych w ankietach znajduje się w rozdz. 3.5.

Osobom odwiedzającym punkt wyjaśniono poszczególne kroki działań, które doprowadziły do wyznaczenia obszaru zdegradowanego i obszaru rewitalizacji. Mieszkańcy byli zainteresowani również kolejnymi etapami tworzenia Gminnego Programu Rewitalizacji, dopytywali o możliwość zgłaszania pomysłów działań na wskazanym terenie. Z bezpośrednich rozmów wynikało, że w większości przypadków zgadzają się oni z wyznaczonym obszarem zdegradowanym i rewitalizacji. Wskazywali oni miejsca, ulice, które ich zdaniem powinny zostać uznane za szczególnie problemowe m.in. ul. L. Waryńskiego. Wyszczególniano również obszar Bielnika jako miejsca, w którym powinno się realizować różne projekty w celu ożywienia kulturalnego i gospodarczego terenu. Osoby, które chciały wprowadzić pewnie modyfikacje w obszarze zapisywały swoje spostrzeżenia w ankiecie. Wśród najczęściej pojawiających się propozycji zmian granic obszaru rewitalizacji wymieniano ul. Chopina i ul. Mostową oraz teren cmentarza. Ponowna analiza wskaźników w sferze społecznej wykazała kumulację problemów w heksagonie wyznaczonym między ul. Mostową, Legionów Polskich

i zabudowaniami przy ul. Chopina, dlatego zdecydowano się na poszerzenie o ten fragment obszaru zdegradowanego i rewitalizacji. Tak jak zostało wskazane w tabeli nr 1 wiersz 3 - obszar zdegradowany i rewitalizacji wyznaczany jest, aby w dalszym etapie prowadzić na nim działania służące poprawie warunków życia mieszkańcom. Obszar cmentarza jest istotny ze względu na swój historyczny i kulturalny charakter, jednak biorąc pod uwagę główny cel rewitalizacji, nie może on zostać uznany za obszar, na którym mogłyby być prowadzone działania rewitalizacyjne.

W sobotę 28.07 odbył się również spacer z przewodnikiem po proponowanym obszarze rewitalizacji. Trasa spaceru obejmowała ważne przestrzenie i obiekty na terenie proponowanego obszaru rewitalizacji m.in. pl. Jana Pawła II, Lofty de Girarda – budynek dawnej przędzalni lnu, park im. K. Dittricha, budynek Muzeum Mazowsza Zachodniego. Przekazane zostały najistotniejsze informacje dotyczące Pomnika Historii – Osady Fabrycznej. W opowieści uwypuklono przemysłowy charakter miasta, kształtowanie się zachowanego do dnia dzisiejszego układu urbanistycznego.

Dodatkowymi atrakcjami podczas spaceru były wejście do Loftów de Girarda i możliwość zobaczenia ich od wewnątrz, obejrzenie panoramy miasta zlokalizowanej w Muzeum Mazowsza Zachodniego czy zwiedzenie sali balowej w budynku Resursy.

Podczas spaceru z przewodnikiem uwagi mające wpływ na wyznaczenie obszaru zdegradowanego i rewitalizacji zostały zgłoszone poprzez przygotowanie ankiety.

Łącznie podczas godzin otwarcia mobilnego punktu konsultacyjnego oraz w czasie trwania spaceru z przewodnikiem zgromadzono 30 wypełnionych ankiet.

3.3. GEOANKIETA

Jedną z form konsultacji społecznych była możliwość wypełnienia geoankiety, która stanowi połączenie ankiety i interaktywnej mapy, na której można zaznaczać odpowiedzi na poszczególne pytania wskazując konkretne miejsca czy budynki.

Badanie geoankietowe zostało przeprowadzone przy wykorzystaniu serwisu Recoded Geoankieta w formie formularza internetowego na próbie wynoszącej N = 216. Jednocześnie aż 124 respondentów nie ukończyło geoankiety, głównie udzielając jedynie odpowiedzi na wstępne pytanie „Czy uważasz, że granice obszaru zdegradowanego i rewitalizacji zostały trafnie wyznaczone?", w związku z czym liczba respondentów brana pod uwagę w części metryczkowej raportu wynosi N = 92.

Uczestnicy badania ankietowego

W celu uzyskania profilu ankietowanych w ramach badania ankietowego zadano pytanie o wiek. Swój wiek ujawniło 45 ankietowanych. Największą część ankietowanych (42%) stanowiły osoby w wieku 25-34 lat, następnie od 35 do 44 lat (31%), później w wieku 18-24 lat (11%), a następnie w wieku od 45 do 54 lat (7%). Reprezentowaną w najmniejszym stopniu grupą były osoby w wieku od 55 do 64 lat oraz powyżej 65 lat, których było po 4%. Odpowiedzi nie udzieliła żadna osoba poniżej 18 roku życia.

Wykres 1. Wiek respondentów

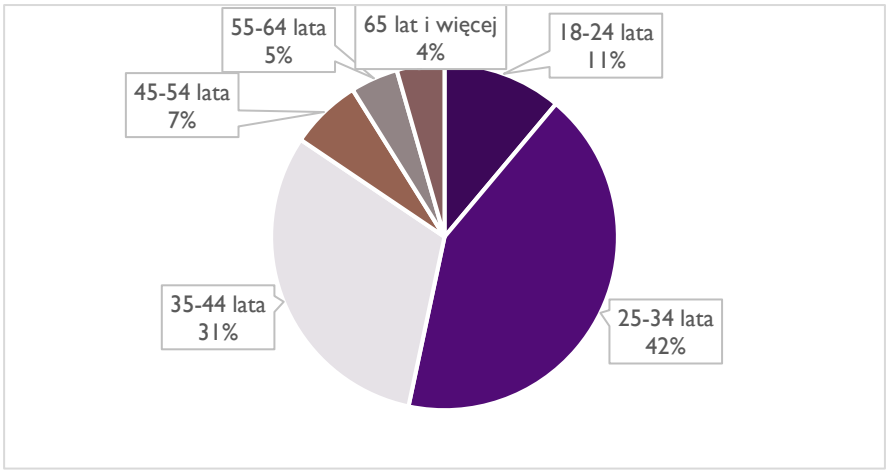

Źródło: Opracowanie własne na podstawie wyników geoankiety

Również 45 ankietowanych ujawniło swoją płeć – w ankiecie widoczna jest zdecydowana dominacja liczby mężczyzn (78%) nad liczbą kobiet (22%).

Wykres 2. Płeć respondentów

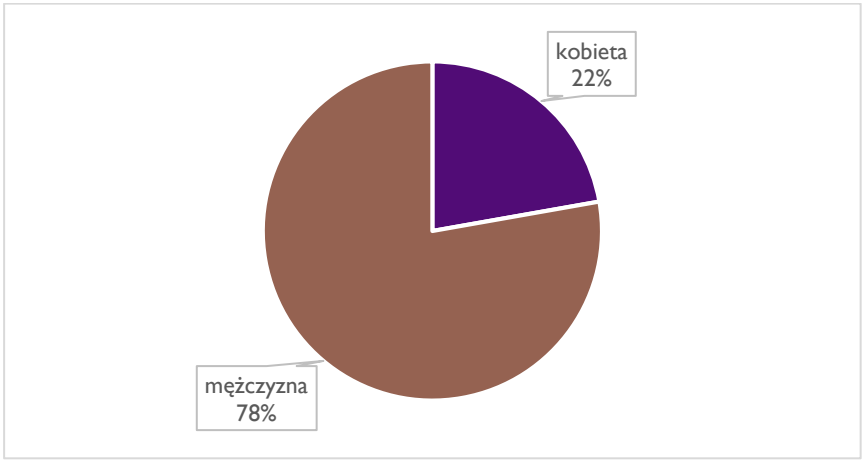

Źródło: Opracowanie własne na podstawie wyników geoankiety

Następnie zadano pytanie o to, czy respondent mieszka w Żyrardowie. Zdecydowana większość ankietowanych to mieszkańcy Żyrardowa – jest to 83 z 89 osób, które udzieliły odpowiedzi na to pytanie, tj. 93%. Pozostałe 7% osób nie mieszka na terenie miasta Żyrardowa.

Wykres 3. Mieszkańcy Żyrardowa wśród ankietowanych

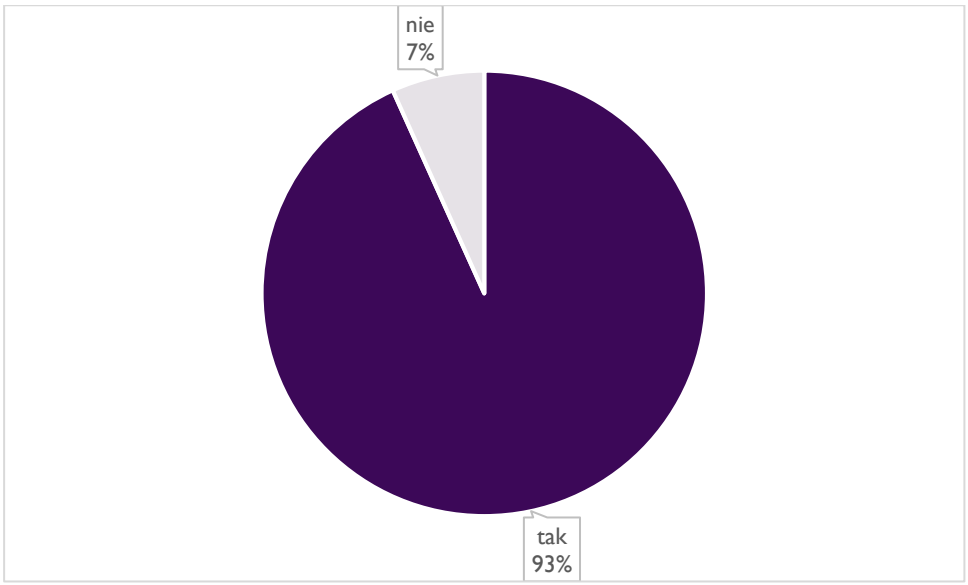

Źródło: Opracowanie własne na podstawie wyników geoankiety

Kolejną kwestią, na którą należało odpowiedzieć w ankiecie był związek ankietowanego z proponowanym obszarem rewitalizacji. W pytaniu tym można było wybrać kilka wariantów odpowiedzi jednocześnie. Po 61% ankietowanych wskazało obszar rewitalizacji jako ich miejsce zamieszkania oraz jako miejsce spędzania czasu wolnego. 31% osób wskazało, że pracuje na terenie proponowanego obszaru rewitalizacji, 3% - że jest to ich miejsce nauki, natomiast 11% ankietowanych nie ma żadnego związku ze wskazanym obszarem.

Wykres 4. Związek ankietowanych z obszarem rewitalizacji

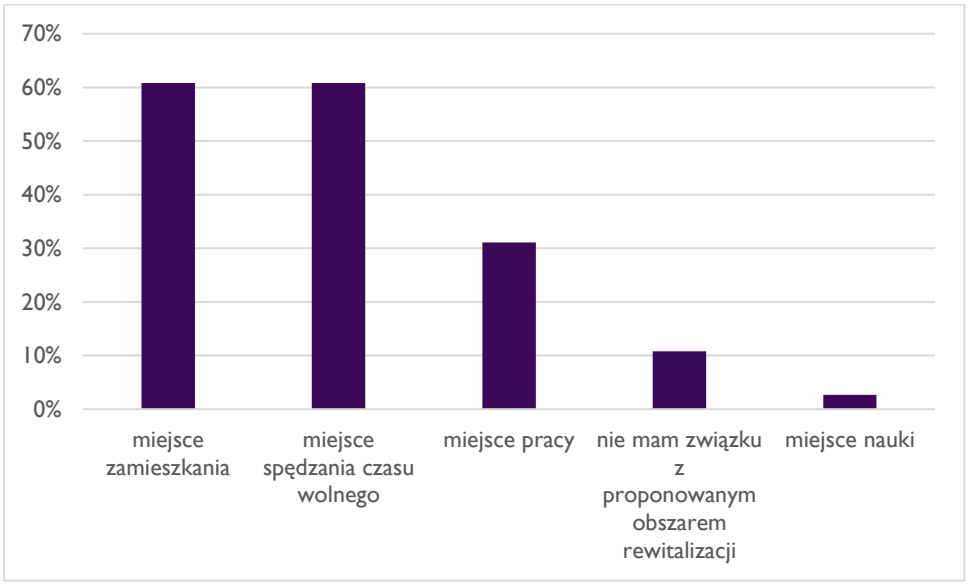

Źródło: Opracowanie własne na podstawie wyników geoankiety

Warto zaznaczyć to, że 35 z 74 ankietowanych którzy udzielili odpowiedzi na to pytanie zaznaczyło obszar rewitalizacji jako miejsce ich aktywności w więcej niż jednej płaszczyźnie. Najczęściej wskazywanym połączeniem było miejsce zamieszkania i miejsce spędzania czasu wolnego (14 ankietowanych), zamieszkania, pracy i spędzania czasu wolnego (11 ankietowanych) oraz pracy i spędzania czasu wolnego (5 ankietowanych). Trzech ankietowanych wskazało obszar jako miejsce zamieszkania i pracy. Jeden ankietowany wskazał teren jako miejsce zamieszkania, spędzania czasu wolnego i nauki, a jeden jako miejsce zamieszkania, pracy, spędzania czasu wolnego i nauki.

Wykres 5. Związek ankietowanych z obszarem rewitalizacji z wyróżnieniem połączeń funkcji

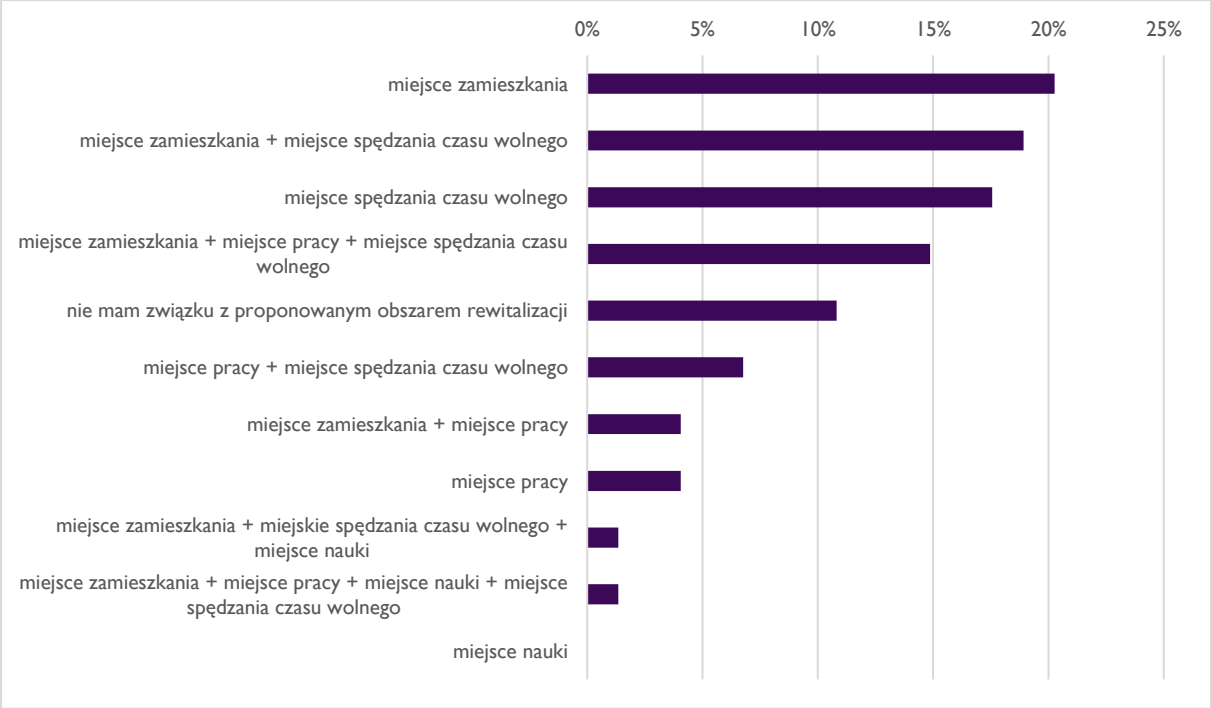

Źródło: Opracowanie własne na podstawie wyników geoankiety

W geoankiecie wskazano także możliwość pozostawienia swojego adresu e-mail w celu informowania o dalszym poczynaniach w kwestii rewitalizacji obszaru. Swój adres e-mail pozostawiło 13 ankietowanych.

Wyniki badania geoankietowego

W celu weryfikacji wyboru obszaru rewitalizacji na początku ankietowanym zadano pytanie, o to, czy uważają granice obszaru rewitalizacji (który jest równocześnie obszarem zdegradowanym) za trafnie wyznaczone. Z tym stwierdzeniem zgadza się niemal 2/3 ankietowanych, tj. 65%, natomiast 35% ankietowanych uważa granice obszaru zdegradowanego i rewitalizacji za wyznaczone nietrafnie.

Wykres 6. Opinia ankietowanych na temat granic obszaru zdegradowanego i rewitalizacji – Czy uważasz, że granice obszaru rewitalizacji i obszaru zdegradowanego zostały trafnie wyznaczone?

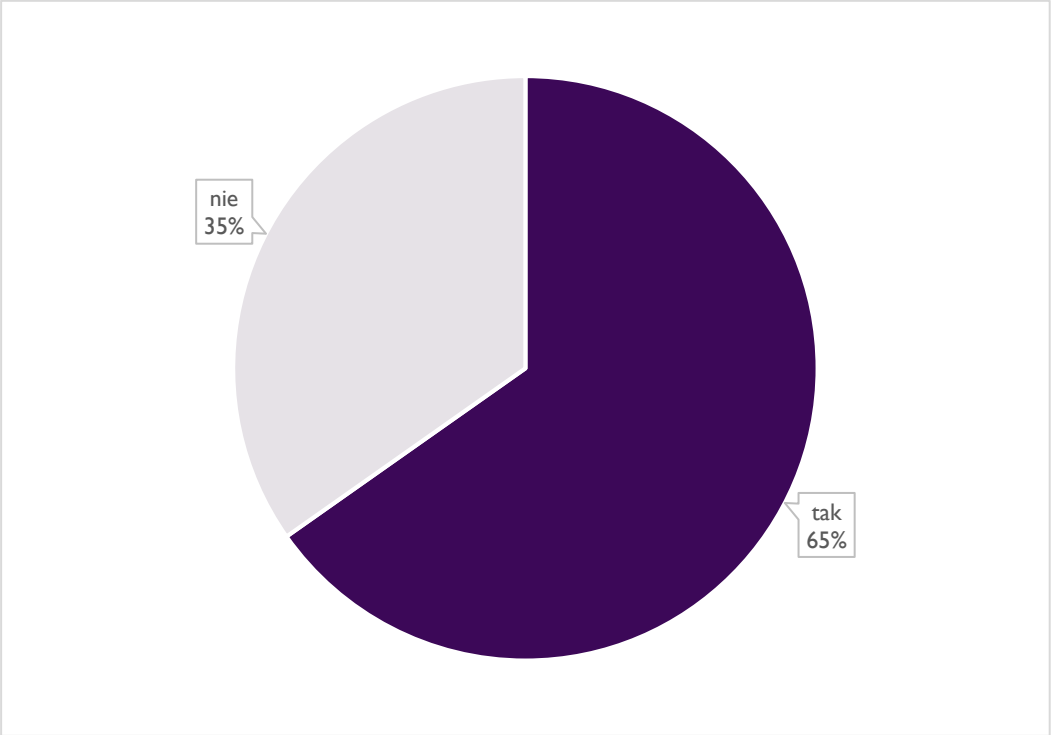

Źródło: Opracowanie własne na podstawie wyników geoankiety

Następnie poproszono ankietowanych, którzy uważają proponowany obszar za nietrafnie wyznaczony o wskazanie dodatkowych obszarów wymagających rewitalizacji lub obszarów do usunięcia.

Jeśli uważasz, że należy zmienić granice obszaru – zaznacz na mapie ten teren, który należy włączyć lub wykluczyć z obszaru rewitalizacji. Dlaczego wskazałeś ten obszar?

Na wstępie warto zaznaczyć, że mieszkańcy często wskazywali jako obszary, które należy włączyć przestrzenie, które już znajdują się na proponowanym obszarze rewitalizacji.

Mieszkańcy jako dodatkowe obszary do włączenia w program rewitalizacji najczęściej wskazywali (kolejno według liczby wskazań):

- rejon między ulicami Sikorskiego, Limanowskiego, Legionów Polskich i Radziwiłłowską,
- rejon między ulica Słowackiego, Mireckiego, Środkową i torami kolejowymi (szczególnie wskazywano targowisko miejskie),
- rejon między ulicami 1 Maja, Reymonta, św. Jana i torami kolejowymi,
- rejon boiska przy ul. Piastowskiej,
- teren cmentarza.

Jako przyczyny podania tych obszarów wskazano: historyczną, zniszczoną zabudowę; miejsca niebezpieczne w mieście; zachowanie tradycji i folkloru; stanowienie naturalnego przedłużenia obszaru zdegradowanego; niskiej jakości infrastruktura na gęsto zaludnionych terenach; niezagospodarowane tereny na terenach zabudowanych; uporządkowanie terenów zielonych.

Rysunek 1. Proponowane przez ankietowanych obszary mające zmienić granice obszaru zdegradowanego i obszaru rewitalizacji (fioletowym poligonem zaznaczone propozycje zmian granic obszaru)

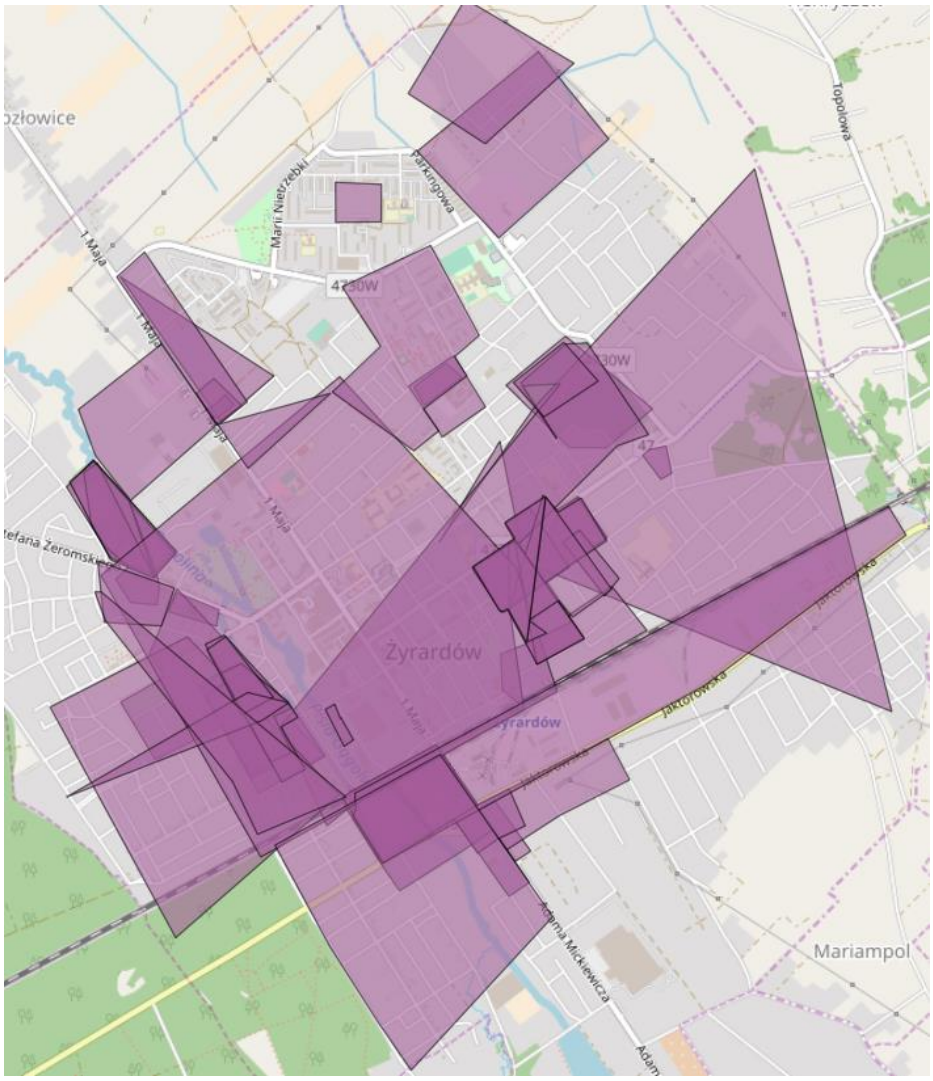

Źródło: Opracowanie własne na podstawie wyników geoankiety, podkład: © autorzy OpenStreetMap, licencja ODbL

Respondenci, jako propozycje obszarów, które należy odjąć od proponowanego obszaru rewitalizacji wskazywali na obszar osiedla domków jednorodzinnych w okolicy ul. Wspólnej.

W poniższej tabeli znajduje się zestawienie najczęściej zgłoszonych propozycji zmian do proponowanego obszaru rewitalizacji

Tabela 2. Tabela najczęściej zgłaszanych uwag dotyczących zmiany proponowanego obszaru zdegradowanego i obszaru rewitalizacji w geoankiecie

Nr zmiany	Obszar, którego dotyczy uwaga	Uzasadnienie zmiany	Uzasadnienie uwzględnienia bądź odrzucenia zmiany
Propozycje włączenia dodatkowych obszarów			
1.	Rejon między ulicami Sikorskiego, Limanowskiego, Legionów Polskich i Radziwiłłowską	Jako przyczyny podania tych obszarów wskazano: historyczną, zniszczoną zabudowę; miejsca niebezpieczne w mieście; zachowanie tradycji i folkloru; stanowienie naturalnego przedłużenia obszaru zdegradowanego; niskiej jakości infrastruktura na gęsto zaludnionych terenach; niezagospodarowane obszary na terenach zabudowanych; uporządkowanie terenów zielonych.	W obrębie wskazanych ulic nie zidentyfikowano w ramach diagnozy kumulacji negatywnych zjawisk w sferze społecznej, w związku z tym nie ma podstaw, aby włączyć ten teren do obszaru zdegradowanego i rewitalizacji
2.	Rejon między ulica Słowackiego, Mireckiego, Środkową i torami kolejowymi		Jw.
3.	Rejon między ulicami 1 Maja, Reymonta, św. Jana i torami kolejowymi		Jw.
4.	Rejon OSiR przy ul. Piastowskiej		Do obszaru zdegradowanego i rewitalizacji mogą zostać włączone obszary co do zasady zamieszkałe. Teren rejonu boiska znajduje się w pobliżu osiedli domków jednorodzinnych, gdzie nie identyfikuje się nawarstwiających się problemów w sferze społecznej. Na terenie boiska będącym poza obszarem rewitalizacji, w szczególnych przypadkach, będzie można realizować projekty rewitalizacyjne, jeśli będą one oddziaływać na mieszkańców obszaru rewitalizacji.
5.	Teren cmentarza		Odpowiedź jak tabeli nr 1, wiersz 3.
Propozycje wyłącznie obszarów			
6.	Osiedle domków jednorodzinnych (szczególnie przy ul. Wspólnej)	Nowa zabudowa	Przeprowadzona analiza wskaźników w sferze społecznej wykazała występowanie problemów właśnie w rejonie ul. Wspólnej. Należy zauważyć,

Nr zmiany	Obszar, którego dotyczy uwaga	Uzasadnienie zmiany	Uzasadnienie uwzględnienia bądź odrzucenia zmiany
			że działania realizowane w ramach rewitalizacji nie mają wyłącznie charakteru przestrzennego, dlatego wyłączanie terenów wyłącznie ze względu na charakter zabudowy i własność jest nieuzasadnione. Projekty rewitalizacyjne w szczególności „miękkie" będą skierowane do wszystkich mieszkańców obszaru rewitalizacji.

Następnie jako element pogłębiający charakterystykę przestrzeni w Żyrardowie poproszono respondentów o wskazanie i opisanie na mapie różnego rodzaju miejsc/obiektów na terenie miasta, co miało pozwolić na określenie problemów i potencjału miasta.

Gdzie najbardziej lubisz spędzać czas w mieście? Co to za miejsce i co je wyróżnia?

Najczęściej zaznaczanym terenem, w przypadku tego pytania jest park miejski im. Karola Augusta Dittricha. Ankietowani uważają go za wyjątkowy, dobrze utrzymany, bezpieczny, różnorodny obiekt w centrum miasta, pełen zieleni, spokoju i ciszy oraz z przyjazną atmosferą, w którym można miło spędzić czas z rodziną, odpocząć, spacerować, jest to także źródło chłodu w upały i miejsce kontaktu z przyrodą. Jako problemy parku ankietowani zgłaszają, że powinien być bardziej zadbany, że drzewostan ma cechy patologiczne, a także że ławki są zanieczyszczone ptasimi odchodami. Jedna z opinii zawiera kwestię za wąskiej ścieżki rowerowej przyległej do chodnika, przez którą trzeba uważać na spacerowiczów. Jeden z ankietowanych zauważa także, że park po rewitalizacji jest zaniedbany i pełen zakazów uniemożliwiających odpoczynek na łonie natury. Zauważono także, że park mógłby być bardziej przyjazny rodzinom, wymieniano również brak profesjonalnej konserwacji zieleni, niedostatek miejsca, gdzie można usiąść i napić się kawy oraz zaniedbany i przestarzały plac zabaw.

Drugą najczęściej wskazywaną lokalizacją jest plac Jana Pawła II, opisywany jako serce miasta o atrakcyjnym wyglądzie z widokiem na zabytkowe obiekty, miejsce spotkań oraz imprez i wydarzeń kulturalno-społecznych. Według ankietowanych wyróżnia go mnogość okolicznych atrakcji – kina, barów, restauracji, kawiarni czy kościoła.

Ankietowani wskazują także Eko-Park przy osiedlu Teklin jako spokojne miejsce pełne zieleni, dobre do uprawiania sportu i rekreacji. Zauważone zostało, że powinien on służyć także jako miejsce wydarzeń społeczno-kulturalnych.

Wskazywano także Park Procnera na wschodzie miasta, opisywany jako spokojne i ciekawe miejsce do spacerów z placem zabaw, ścieżkami zdrowia i siłownią plenerową. Ankietowani proponują uporządkowanie i dopracowanie parku, stworzenie ścieżki rowerowej prowadzącej do parku i po nim oraz proponują, by po parku nie jeździło tyle samochodów.

Miejscem wskazywanym przez ankietowanych jest także staw na Rudzie z okolicą – ankietowani zauważają piękny widok, jego potencjał do wypoczynku i spacerów, teren ten jednak jest według nich zaniedbany i słabo oświetlony, mimo, że stanowi codzienną drogę dzieci do szkoły.

Ankietowani wskazali również okolice ul. 1 Maja (w tym teren dawnych Zakładów Lniarskich) wraz z tamtejszymi kawiarniami (najczęściej wskazany jest Telegraf) i pubami – jak zauważył jeden z respondentów tu czuć, że jest się w mieście fabrycznym.

Wielokrotnie wskazano także teren Górnego Stawu, który według ankietowanych jest zamulony, a ma potencjał dzięki widokowi na zrewitalizowane budynki zakładów lniarskich – proponuje się zagospodarowanie terenu, przerzucenie pomostów.

Wskazywany jest także teren zielony nad rzeką przy ul. Wyspiańskiego między ul. Okrzei a ul. Radziwiłłowską, opisywany jako teren spokojny i cichy – proponowany jest tutaj plac zabaw, siłownia zewnętrzna, teren do wyprowadzania zwierząt. Jeden z ankietowanych zauważa zły stan drzewostanu – rosnących we wskazanym obszarze olszy.

Kilku respondentów zaznaczyło Aleję Partyzantów jako piękną miejską aleję oraz przylegający do niej teren zielony, wskazywany jako teren zaniedbany z potrzebą rewitalizacji i zamontowania placu zabaw i siłowni plenerowej oraz oddzielenia ścieżki rowerowej od chodnika, a także zajęcia się chorymi kasztanowcami. Trzy osoby wskazały Park Seniora przy ul. Konarskiego, z tężnią solankową, który według ankietowanych ma charakter lokalnego centrum łączącego cechy kulturalno-społeczne, przyczyniające się do tworzenia i utrzymywania więzi sąsiedzkich.

Kilkukrotnie ankietowani zaznaczali także las położony na zachód od miasta jako miejsce spokoju i odpoczynku. Kilka osób wskazało także teren Bielnika ze starymi kamienicami, barami oraz stawem, a także Muzeum Lniarstwa, opisywane jako miejsce z potencjałem i pełne różnych inicjatyw; jeden z ankietowanych opisuje je jako miejsce warte inwestycji, które za 5 lat może być najbardziej rozpoznawalnym miejscem w mieście nie tylko wśród żyrardowian.

Respondenci wskazują także różne ulice – kilkukrotnie Kościuszki (jako piękną ulicę z zaniedbanym terenem zielonym) i Okrzei (popularne miejsce wśród spacerowiczów), a także Limanowskiego, 1 Maja (Resursa, ale także zaniedbany budynek po jej drugiej stronie), Armii Krajowej, Sienkiewicza (zabytkowe kamienice – proponowane latarnie i przekształcenie w deptak), Dittricha i Narutowicza.

Wśród pozostałych odpowiedzi wskazać można na:

- Zalew Żyrardowski opisywany jako miejsce letniego wypoczynku, jednak należy go oczyścić – jedna z osób proponuje modernizację na kształt łódzkiego Arturówka,
- cmentarz jako miejsce wytchnienia, ciszy i zadumy,
- kompleks sportowo-rekreacyjny Aqua
- tor kolarski przy ul. Żeromskiego,
- otoczenie Miejskiej Biblioteki Publicznej przy ul. Mostowej,
- restaurację Stara Pralnia przy ul. 1 Maja,
- dworzec kolejowy,
- targowisko miejskie jako miejsce zakupów żywności dobrej jakości od lokalnych dostawców,
- park leśny przy ul. Piastowskiej,

- Osiedlowy Dom Kultury ŻSM przy ul. Wittenberga,
- kościół pw. Matki Bożej Pocieszenia,
- *zaniedbane* osiedle Mireckiego,
- teren zielony między ulicami Poprzeczną, Jaśminową, Topolową i Olszową,
- mostek w ciągu ulicy Młyńskiej jako ciche i spokojne miejsce, jednak zapomniane i zaniedbane,
- ceglane zabudowania i budynki „czworaki" przy ulicach Kanałowej i Mickiewicza.

Rysunek 2. Lokalizacja punktów wskazanych przez ankietowanych jako miejsca, gdzie lubią spędzać czas w Żyrardowie – część 1. (punkty, które wskazywali wypełniający ankietę oznaczono żółtymi kropkami)

Źródło: Opracowanie własne na podstawie wyników geoankiety, podkład: © autorzy OpenStreetMap, licencja ODbL

Rysunek 3. Lokalizacja punktów wskazanych przez ankietowanych jako miejsca, gdzie lubią spędzać czas w Żyrardowie – część 2. (punkty, które wskazywali wypełniający ankietę oznaczono żółtymi kropkami)

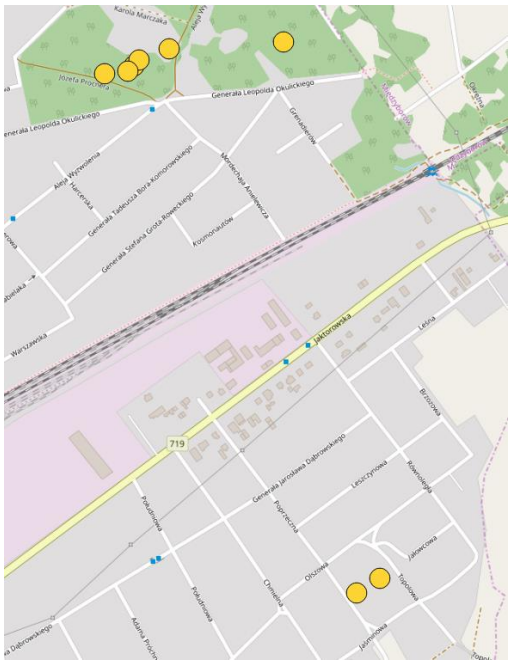

Źródło: Opracowanie własne na podstawie wyników geoankiety, podkład: © autorzy OpenStreetMap, licencja ODbL

Rysunek 4. Lokalizacja punktów wskazanych przez ankietowanych jako miejsca, gdzie lubią spędzać czas w Żyrardowie – część 3. (punkty, które wskazywali wypełniający ankietę oznaczono żółtymi kropkami)

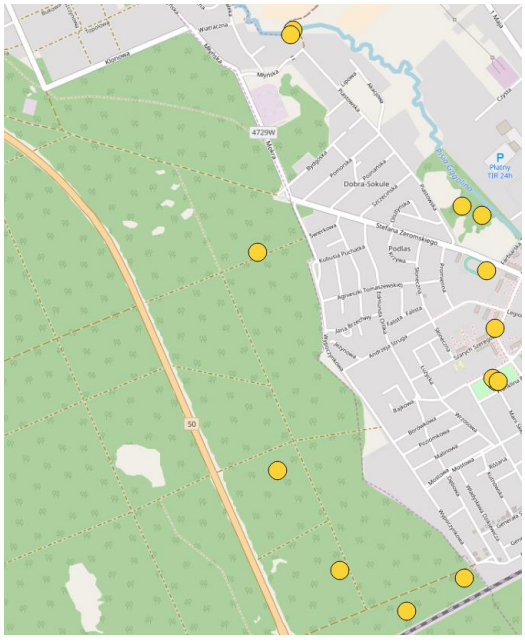

Źródło: Opracowanie własne na podstawie wyników geoankiety, podkład: © autorzy OpenStreetMap, licencja ODbL

Rysunek 5. Lokalizacja punktów wskazanych przez ankietowanych jako miejsca, gdzie lubią spędzać czas w Żyrardowie – część 4. (punkty, które wskazywali wypełniający ankietę oznaczono żółtymi kropkami)

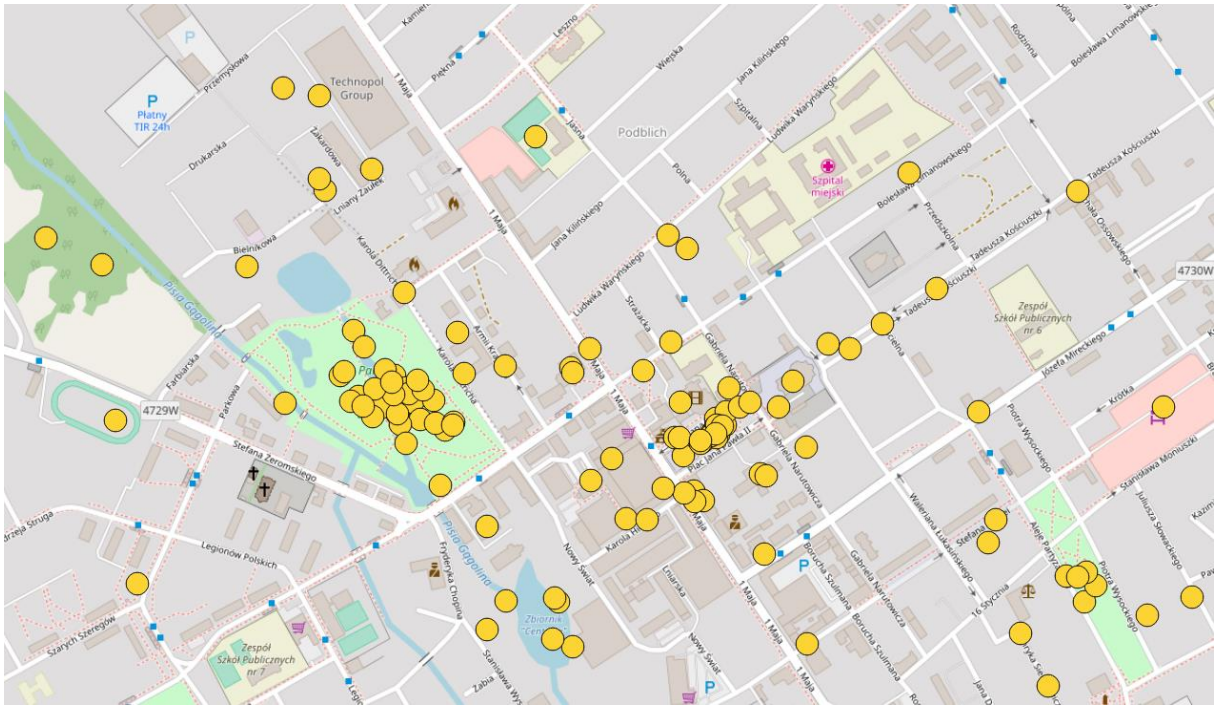

Źródło: Opracowanie własne na podstawie wyników geoankiety, podkład: © autorzy OpenStreetMap, licencja ODbL

Rysunek 6. Lokalizacja punktów wskazanych przez ankietowanych jako miejsca, gdzie lubią spędzać czas w Żyrardowie – część 5. (punkty, które wskazywali wypełniający ankietę oznaczono żółtymi kropkami)

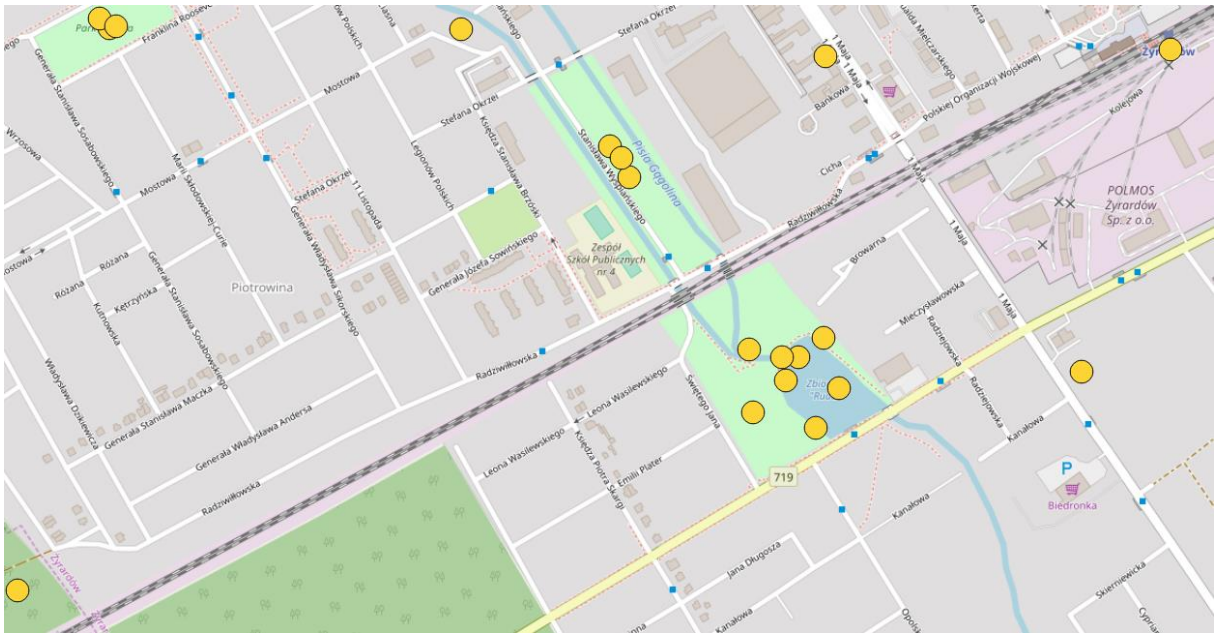

Źródło: Opracowanie własne na podstawie wyników geoankiety, podkład: © autorzy OpenStreetMap, licencja ODbL

Rysunek 7. Lokalizacja punktów wskazanych przez ankietowanych jako miejsca, gdzie lubią spędzać czas w Żyrardowie – część 6. (punkty, które wskazywali wypełniający ankietę oznaczono żółtymi kropkami)

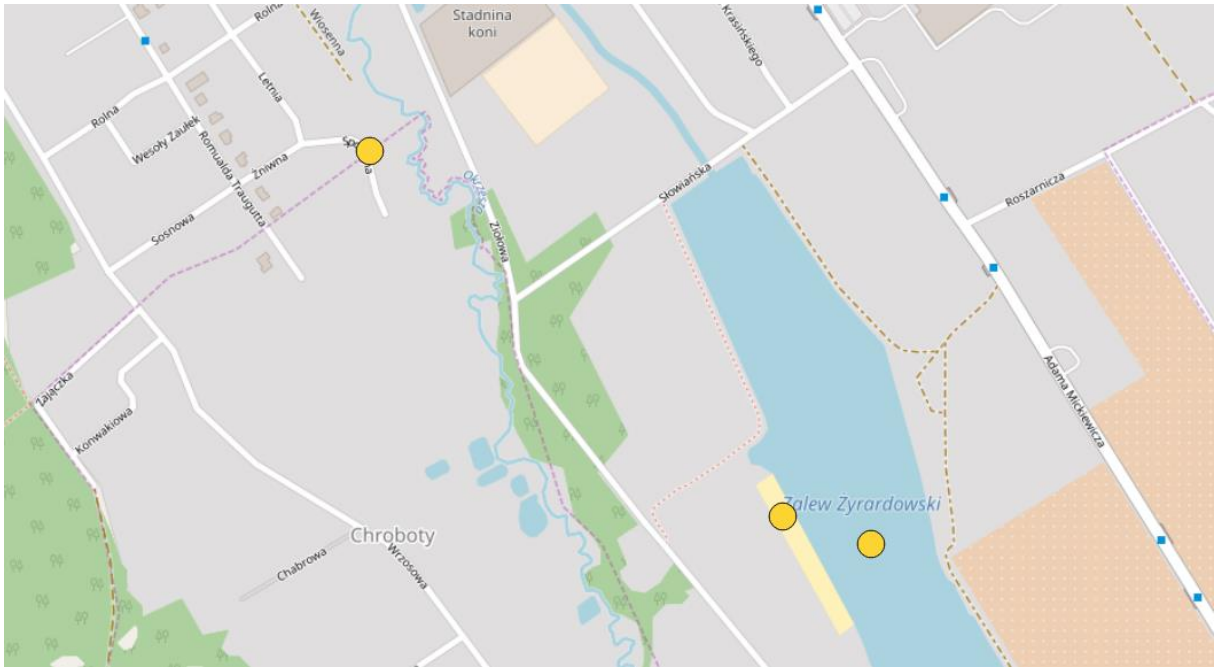

Źródło: Opracowanie własne na podstawie wyników geoankiety, podkład: © autorzy OpenStreetMap, licencja ODbL

Jakie są ważne dla Ciebie miejsca, których obecnie już nie ma, za którymi się tęskni i które warto by było przywrócić. Co to za miejsce?

Zdecydowanie najczęściej ankietowani wskazywali odkryty basen przy ulicy Farbiarskiej. Jest to miejsce, z którym mieszkańcy są silnie związani emocjonalnie – spędzali tu często czas ze znajomymi, z rodziną, zwłaszcza w wakacje. Jeden z ankietowanych przypomina plany zorganizowania tu kwartału sportowego, z których zrezygnowano. Drugim najpopularniejszym terenem jest zbiornik Centrala (Górny Staw) wraz z otoczeniem, który wcześniej był lepiej zagospodarowany. Kilku ankietowanych zauważa brak Kina Słońce oraz mostku na rzece Pisi Gągolinie w ciągu ulicy Mostowej. Brak następujących miejsc lub miejsca, które straciły dawny blask zgłosiły po jednej osobie:

- topole wzdłuż ul. Okrzei (rejon ul. Nowy Świat),
- mostek na rzece oraz łąki w rejonie ul. Mickiewicza przy granicy miasta,
- brak możliwości przejścia i przejazdu rowerem ścieżką na przedłużeniu ul. Świerkowej pod obwodnicą mocno ograniczający rekreacyjną rolę lasu,
- cmentarz protestancki,
- młyn nad rzeką w rejonie torów kolejowych,
- basen przy ul. Kanałowej,
- zagospodarowane tereny zielone nad rzeką,
- podupadający cmentarz ewangelicki,
- niszczejący szpital,
- carskie więzienie,
- Centrum Sztuki Performer,
- pofabryczne budynki Bielnika bez życia,

- miejska oranżeria w parku Dittricha,
- kamienna fontanna w parku Dittricha,
- łaźnia miejska (proponowana obecnie jako lecznicza),
- Zakłady Przemysłu Pończoszniczego Stella,
- walące się domy naprzeciw Resursy (ul. 1 Maja),
- garaże i komórki w tragicznym stanie za budynkiem Wydziału Promocji UM – teren, który można przeznaczyć na kulturę,
- topole przed kościołem pw. Matki Bożej Pocieszenia,
- podwórka tzw. czworaków przy ul. Narutowicza / Limanowskiego,
- ulica Kościuszki – „dawna reprezentacyjna ulica, którą strach chodzić",
- nawierzchnia z kocich łbów – do przywrócenia na ulicy Kościelnej, Staszica i Narutowicza,
- zdewastowany budynek przy ul. Kościelnej róg Kościuszki, który uległ dwukrotnemu pożarowi,
- ulica 1 Maja, jako *dawna wizytówka miasta* (proponowane odrestaurowanie budynków, namalowanie murali naściennych),
- ulica Okrzei, która ma nie spełniać swojej funkcji jako deptak,
- dawna szkoła w budynku obecnego sądu rejonowego (według opinii przez przekształcenie budynek zniszczono i przerwano tradycję),
- park przy Alejach Partyzantów,
- górka saneczkowa przy Alei Partyzantów,
- „żyrardowskie Bielany" – lasek, kawiarnia, zbiornik wodny z gondolami, po 1848 roku miejsce spotkań warszawskiej inteligencji i młodych zakochanych przy ob. Alejach Partyzantów,
- pomnik Bojowca na rogu ul. POW i Alei Partyzantów.

Rysunek 8. Lokalizacja punktów wskazanych przez ankietowanych jako miejsca z przeszłości, które warto przywrócić w Żyrardowie – część 1. (punkty, które wskazywali wypełniający ankietę oznaczono niebieskimi kropkami)

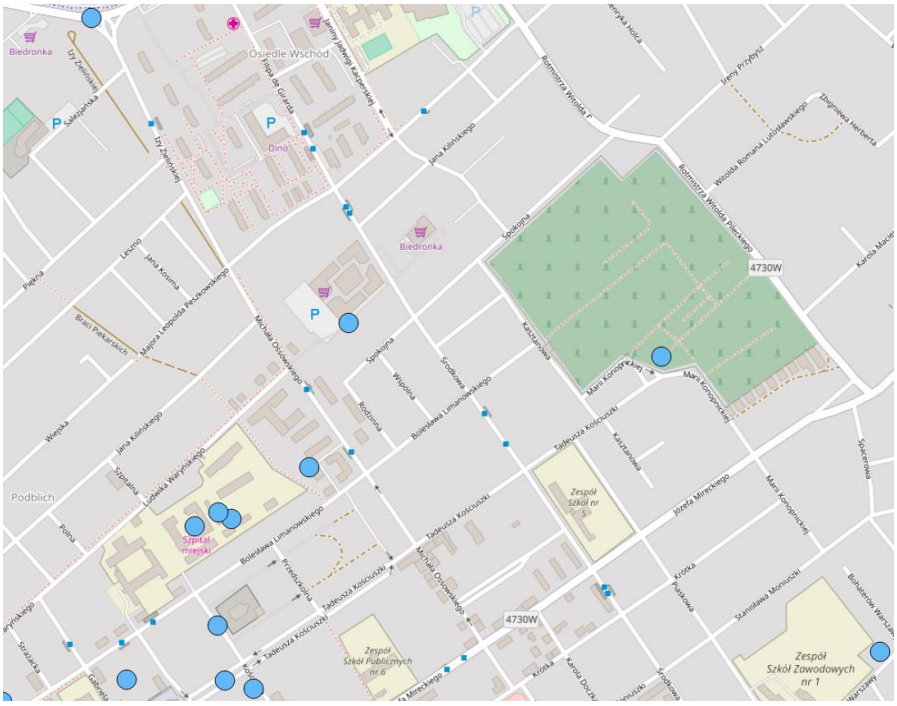

Źródło: Opracowanie własne na podstawie wyników geoankiety, podkład: © autorzy OpenStreetMap, licencja ODbL

Rysunek 9. Lokalizacja punktów wskazanych przez ankietowanych jako miejsca z przeszłości, które warto przywrócić w Żyrardowie – część 2. (punkty, które wskazywali wypełniający ankietę oznaczono niebieskimi kropkami)

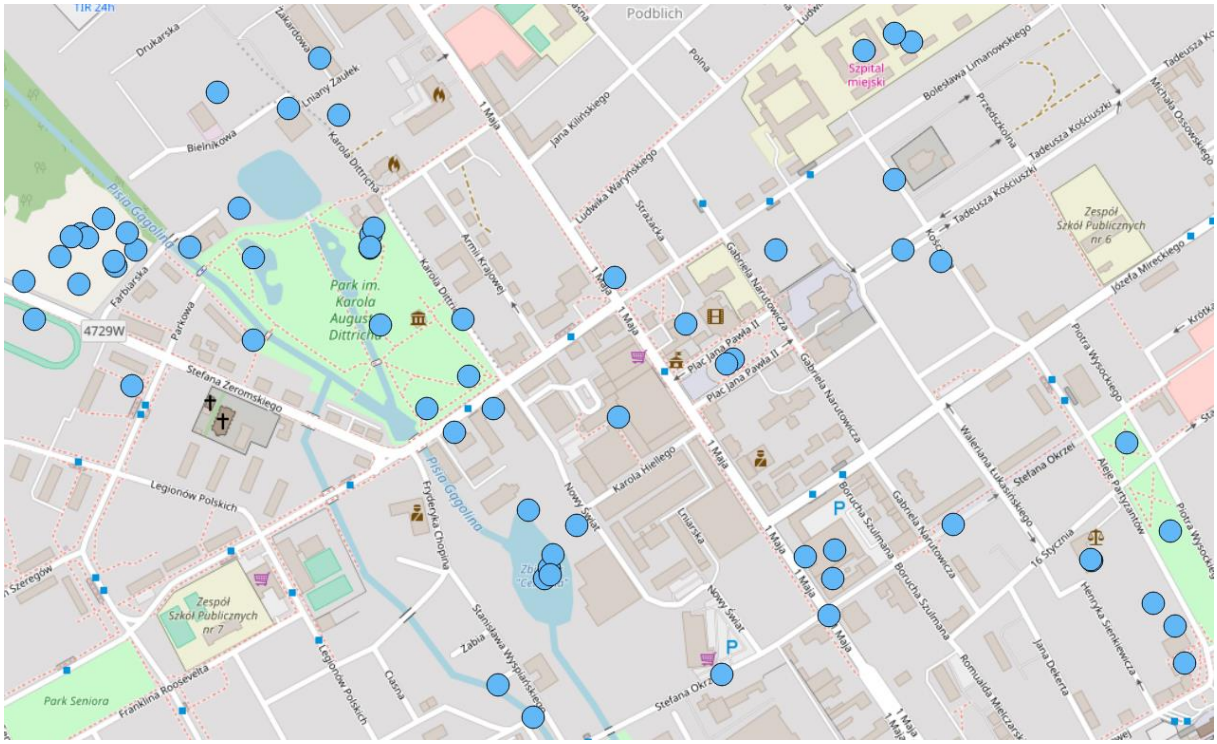

Źródło: Opracowanie własne na podstawie wyników geoankiety, podkład: © autorzy OpenStreetMap, licencja ODbL

Rysunek 10. Lokalizacja punktów wskazanych przez ankietowanych jako miejsca z przeszłości, które warto przywrócić w Żyrardowie – część 3. (punkty, które wskazywali wypełniający ankietę oznaczono niebieskimi kropkami)

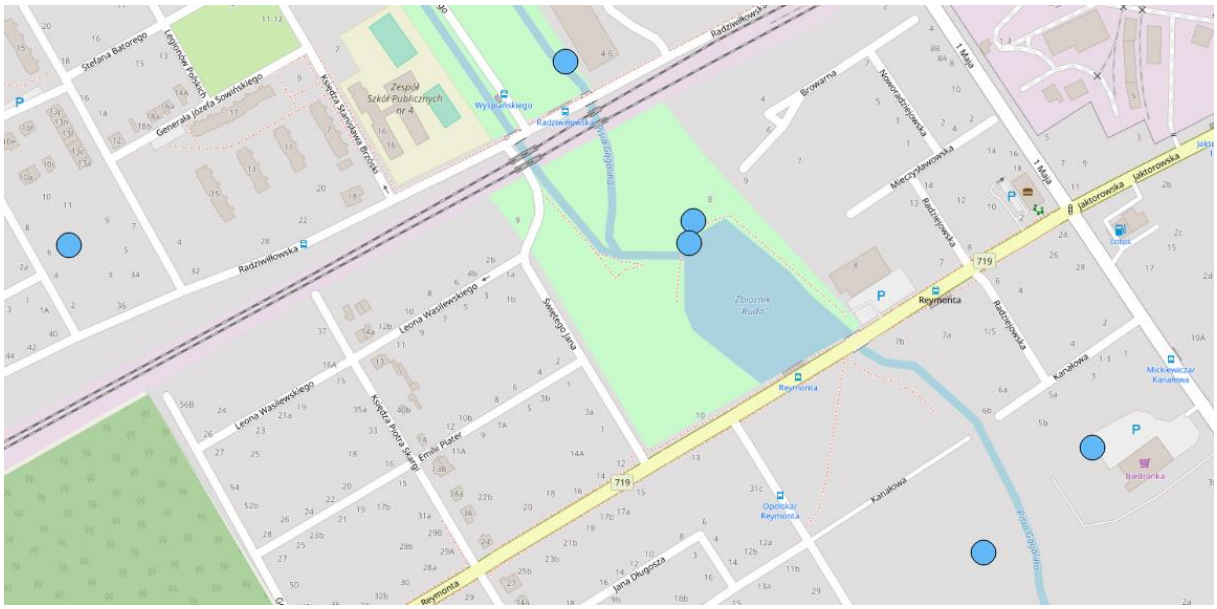

Źródło: Opracowanie własne na podstawie wyników geoankiety, podkład: © autorzy OpenStreetMap, licencja ODbL

Rysunek 11. Lokalizacja punktów wskazanych przez ankietowanych jako miejsca z przeszłości, które warto przywrócić w Żyrardowie – część 4. (punkty, które wskazywali wypełniający ankietę oznaczono niebieskimi kropkami)

Źródło: Opracowanie własne na podstawie wyników geoankiety, podkład: © autorzy OpenStreetMap, licencja ODbL

Rysunek 12. Lokalizacja punktów wskazanych przez ankietowanych jako miejsca z przeszłości, które warto przywrócić w Żyrardowie – część 5. (punkty, które wskazywali wypełniający ankietę oznaczono niebieskimi kropkami)

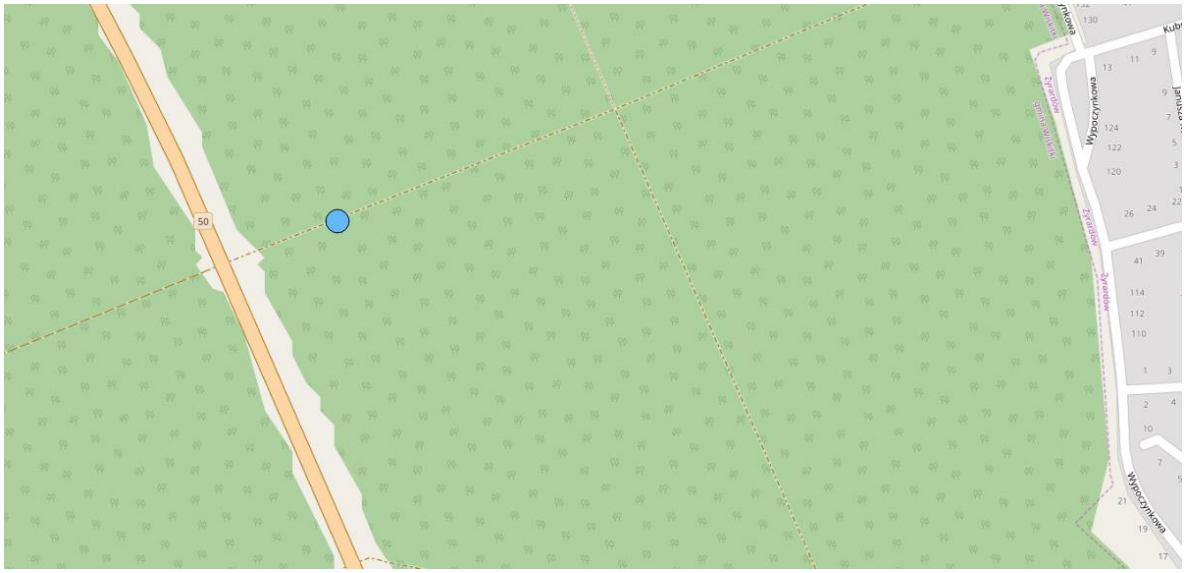

Źródło: Opracowanie własne na podstawie wyników geoankiety, podkład: © autorzy OpenStreetMap, licencja ODbL

Jakie miejsca pokazałbyś/pokazałabyś odwiedzającym Żyrardów? Co to za miejsce?

Ankietowani pokazaliby odwiedzającym Żyrardów przede wszystkim park Dittricha, opisywany przez nich jako piękne założenie parkowe z niezwykłą ścieżką dendrologiczną, ciekawym układem wodnym, pięknie zagospodarowanym terenem oraz Muzeum Mazowsza Zachodniego. Drugim najczęściej zaznaczanym terenem jest zrewitalizowana Stara i Nowa Przędzalnia. Jako trzecie zaznaczano centrum miasta, a przede wszystkim plac Jana Pawła II jako centralny punkt miasta. Jako kolejne wskazano Bielnik i Muzeum Lniarstwa. Wartym pokazania miejscem jest również wg. respondentów Resursa oraz kościół pw. Matki Bożej Pocieszenia. Sześć osób zaznaczyło z kolei ulicę Kościuszki.

Jako następne w ilości zaznaczeń wskazywano: kościół poewangelicki przy ul. Żeromskiego, ulicę Wyspiańskiego, tor kolarski, Park Seniora, zabytkową halę sportową przy ul. Chopina, wille dyrektorskie przy ul. Armii Krajowej, targowisko miejskie, fabrykę POLMOS, dworzec kolejowy, Zalew Żyrardowski, kościół baptystyczny, cmentarz, staw na Rudzie, ulicę Sienkiewicza, deptak na Okrzei, dawne więzienie, zbiornik Centrala (Staw Górny), ul. Dittricha, ul. Sławińskiego, Kantor, Pałacyk Tyrolski, szpital miejski zbudowany przez fabrykantów według ankietowanego jako *ludzka twarz kapitalizmu*, kościół św. Karola Boromeusza, Babiniec, najstarszy blok przy ul. Doczkała, szkołę podstawową nr 2, przedszkole nr 9, ulicę Kanałową i budynki wzdłuż ul. Mickiewicza i 1 Maja od ul. Reymonta do ul. POW, podwórka robotniczych domów w kwartale ulic: Narutowicza – Ściegiennego – Wyszyńskiego – Mireckiego.

Rysunek 13. Lokalizacja punktów wskazanych przez ankietowanych jako warte pokazania odwiedzającym – część 1. (punkty, które wskazywali wypełniający ankietę oznaczono zielonymi kropkami)

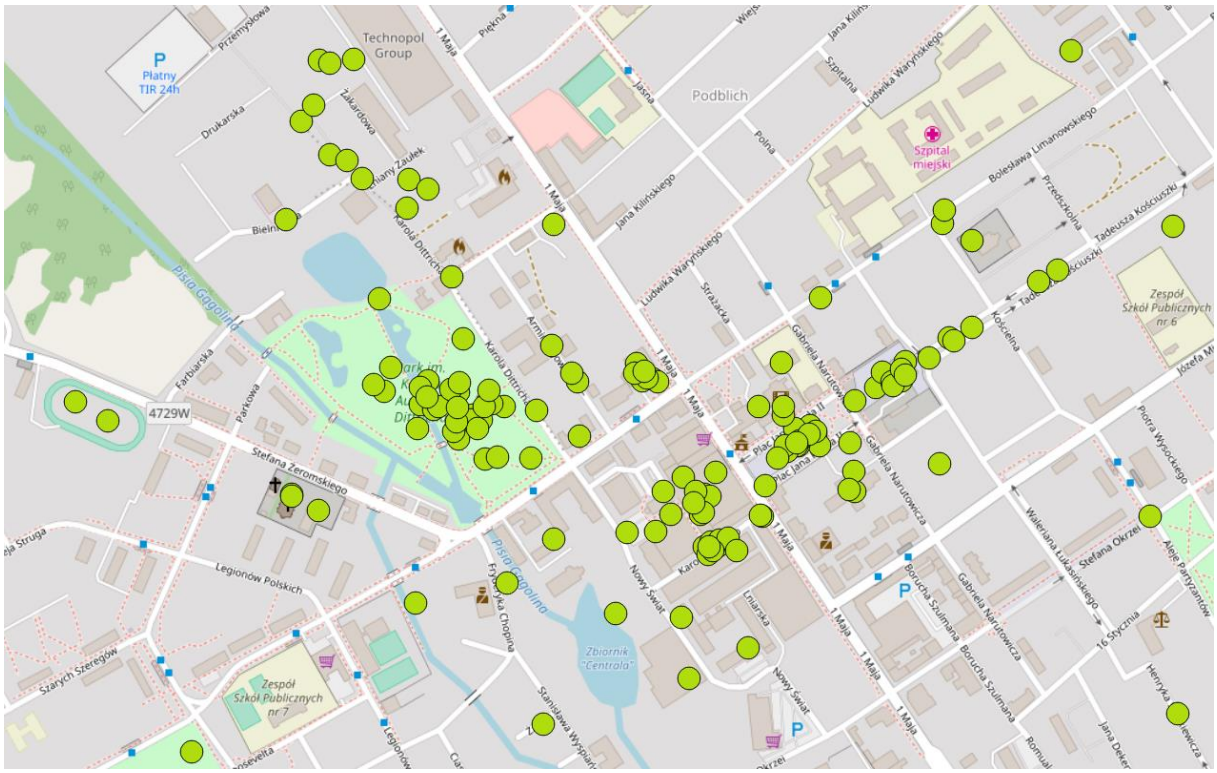

Źródło: Opracowanie własne na podstawie wyników geoankiety, podkład: © autorzy OpenStreetMap, licencja ODbL

Rysunek 14. Lokalizacja punktów wskazanych przez ankietowanych jako warte pokazania odwiedzającym – część 2. (punkty, które wskazywali wypełniający ankietę oznaczono zielonymi kropkami)

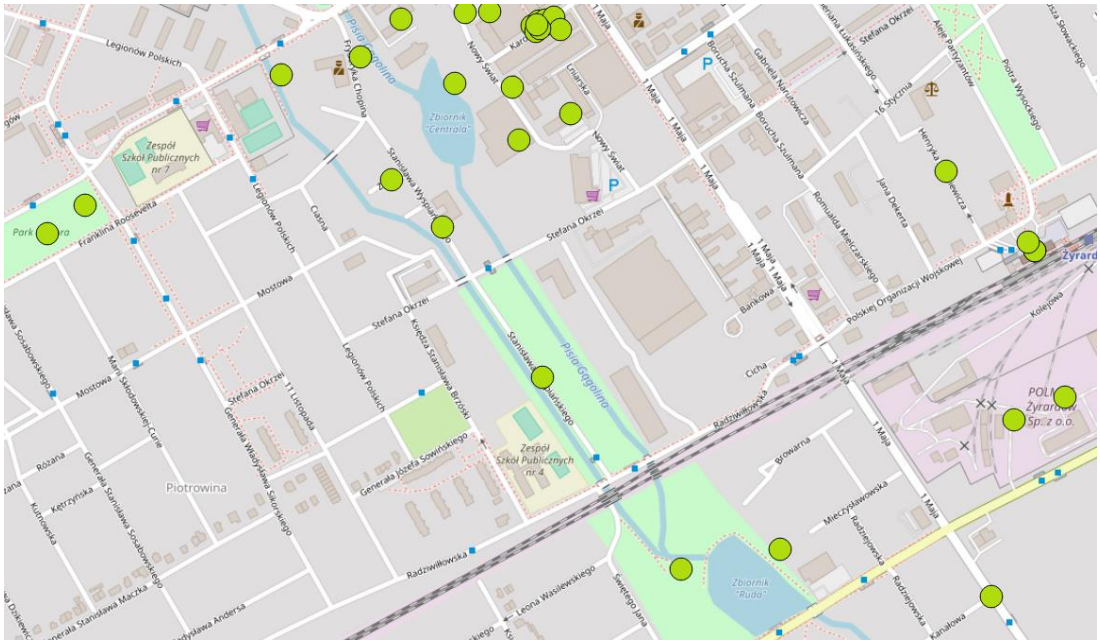

Źródło: Opracowanie własne na podstawie wyników geoankiety, podkład: © autorzy OpenStreetMap, licencja ODbL

Rysunek 15. Lokalizacja punktów wskazanych przez ankietowanych jako warte pokazania odwiedzającym – część 3. (punkty, które wskazywali wypełniający ankietę oznaczono zielonymi kropkami)

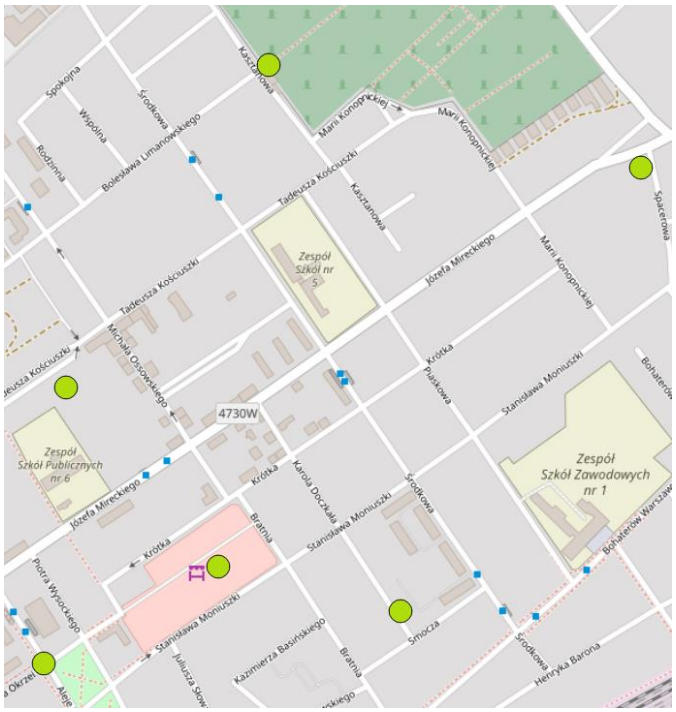

Źródło: Opracowanie własne na podstawie wyników geoankiety, podkład: © autorzy OpenStreetMap, licencja ODbL

Rysunek 16. Lokalizacja punktów wskazanych przez ankietowanych jako warte pokazania odwiedzającym – część 4. (punkty, które wskazywali wypełniający ankietę oznaczono zielonymi kropkami)

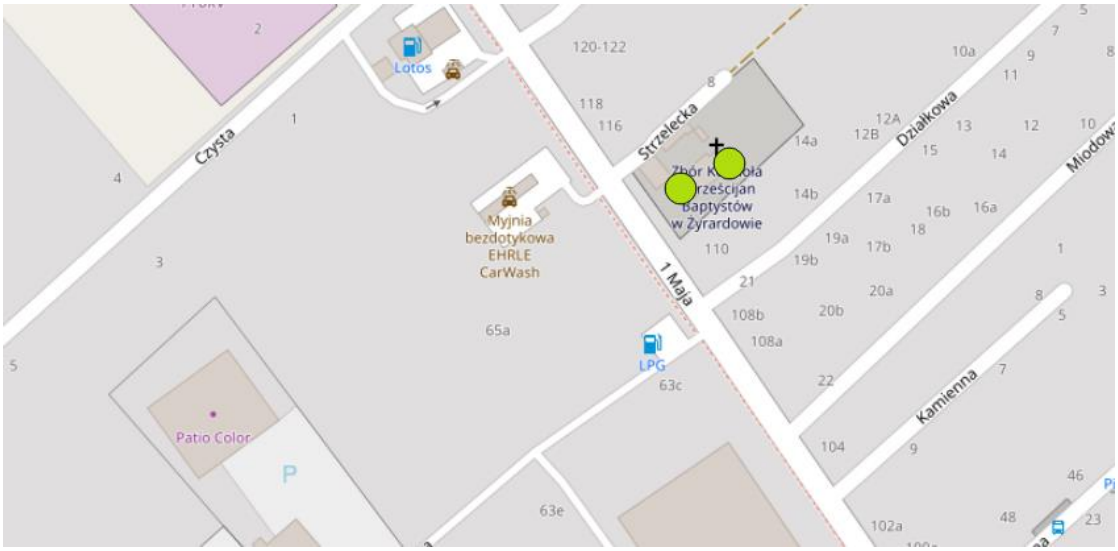

Źródło: Opracowanie własne na podstawie wyników geoankiety, podkład: © autorzy OpenStreetMap, licencja ODbL

Rysunek 17. Lokalizacja punktów wskazanych przez ankietowanych jako warte pokazania odwiedzającym – część 5. (punkty, które wskazywali wypełniający ankietę oznaczono zielonymi kropkami)

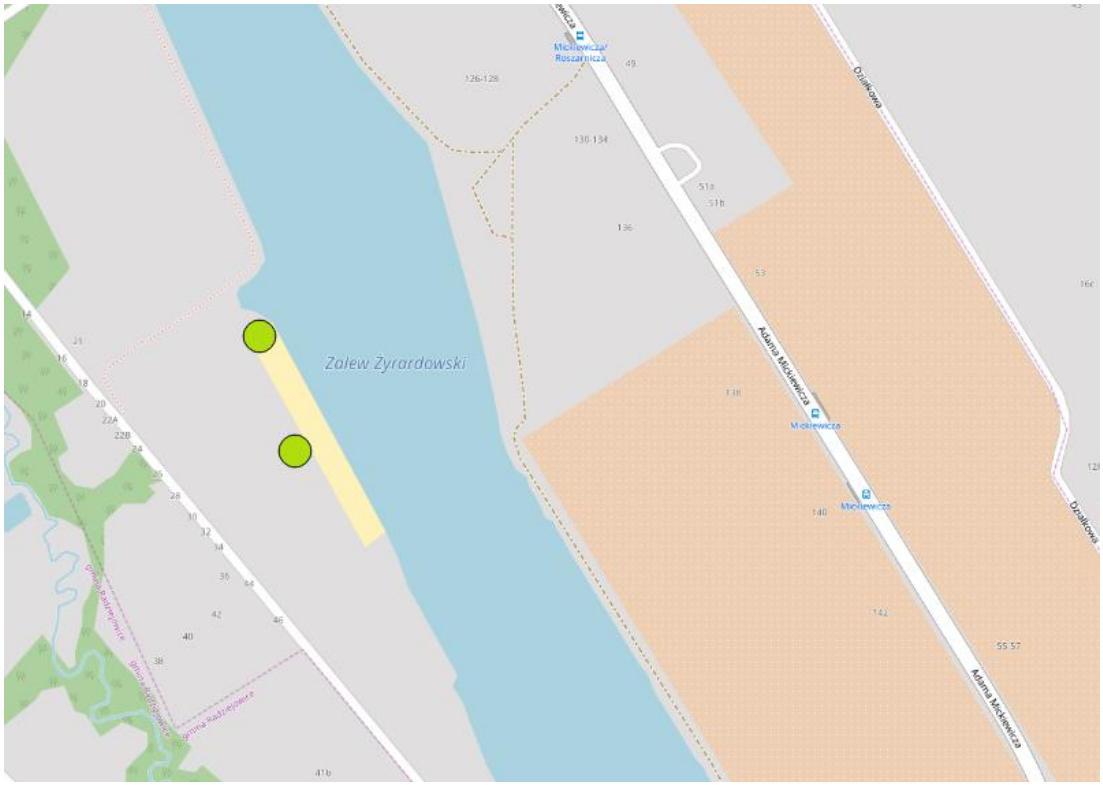

Źródło: Opracowanie własne na podstawie wyników geoankiety, podkład: © autorzy OpenStreetMap, licencja ODbL

Wskaż na mapie ważne miejsca, które uważasz za szczególnie zaniedbane, brudne. Co to za miejsce?

Za miejsca szczególnie zaniedbane ankietowani wskazali przede wszystkim ulice Kilińskiego, Waryńskiego i 1 Maja ze zniszczonymi kamienicami oraz pustymi, zaniedbanymi placami, obszar między ulicami: Chopina, Wyspiańskiego, Okrzei, Legionów Polskich i Limanowskiego ze zdegradowanymi kamienicami i pustymi, odstraszającymi działkami, Bielnik z terenami pofabrycznymi i niezagospodarowaną okolicą stawu, który jest według ankietowanych opuszczony poza dniami imprez, a dawne magazyny, niszczejące budynki i zaniedbana okolica nie zachęcają do wizyt, Górny Staw (Centrala) i okolice, teren starego parku (OSiR) przy Żeromskiego / Farbiarskiej oraz park przy stawie na Rudzie – ankietowani proponują nasadzenie drzew, kwiatów, przywrócenie ławek, latarni, ścieżek dla pieszych i rowerów.

Oprócz tego ankietowani zgłaszają (kolejność według liczby zgłoszeń):

- park Dittricha – wskazywany jest tu zniszczony, zaniedbany drzewostan, brudne ławki,
- szpital miejski,
- przejście pod torami w ciągu ul. 1 Maja,
- ul. Nowy Świat,
- ul. Sienkiewicza z chodnikiem w złym stanie pełnym potłuczonych butelek i z dużą liczbą klientów sklepu monopolowego,
- dworzec kolejowy i teren przed dworcem,
- teren zielony przy ul. Wyspiańskiego i rzece,
- śmieci i zaniedbany drzewostan lasu przy ul. Okulickiego,
- targowisko miejskie,
- budynek mieszkalny na końcu ul. Farbiarskiej,
- starą zabudowę ul. Limanowskiego,
- ul. Kościuszki z zabudową,
- osiedle Wschód / Teklin,
- Zalew Żyrardowski – dzika plaża i *schodki,*
- przestrzeń otwarta wzdłuż ul. Zielińskiej,
- cmentarz,
- wyasfaltowane, zaniedbane podwórko przy ul. Ossowskiego 22-28,
- ul. Ossowskiego,
- tor kolarski,
- budynek Kantoru,
- kościół pw. Matki Bożej Pocieszenia,
- ul. Doczkała z kamienicami,
- ul. Narutowicza,
- ul. Mireckiego,
- ul. Szulmana, Dekerta, Mielczarskiego, Łubieńskiego,
- ścieżkę między torami kolejowymi a zabudową ul. Bohaterów Warszawy i ul. Barona.

Rysunek 18. Lokalizacja punktów wskazanych przez ankietowanych jako miejsca zaniedbane, brudne – część 1. (punkty, które wskazywali wypełniający ankietę oznaczono szarymi kropkami)

Źródło: Opracowanie własne na podstawie wyników geoankiety, podkład: © autorzy OpenStreetMap, licencja ODbL

Rysunek 19. Lokalizacja punktów wskazanych przez ankietowanych jako miejsca zaniedbane, brudne – część 2. (punkty, które wskazywali wypełniający ankietę oznaczono szarymi kropkami)

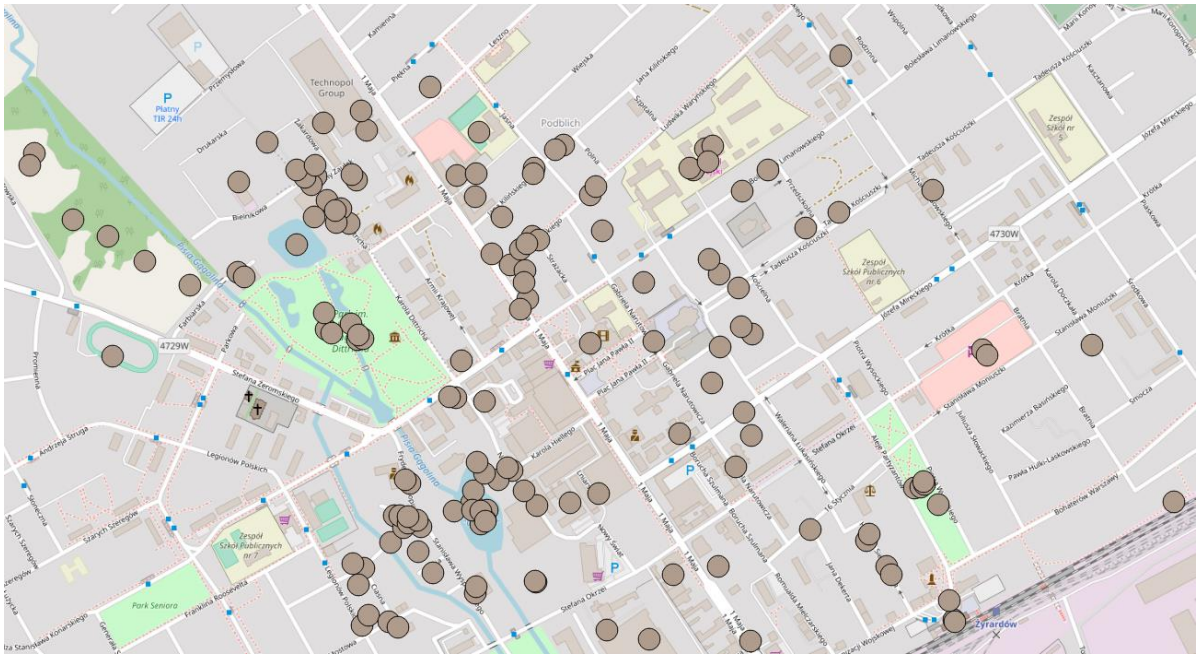

Źródło: Opracowanie własne na podstawie wyników geoankiety, podkład: © autorzy OpenStreetMap, licencja ODbL

Rysunek 20. Lokalizacja punktów wskazanych przez ankietowanych jako miejsca zaniedbane, brudne – część 3. (punkty, które wskazywali wypełniający ankietę oznaczono szarymi kropkami)

Źródło: Opracowanie własne na podstawie wyników geoankiety, podkład: © autorzy OpenStreetMap, licencja ODbL

Rysunek 21. Lokalizacja punktów wskazanych przez ankietowanych jako miejsca zaniedbane, brudne – część 4. (punkty, które wskazywali wypełniający ankietę oznaczono szarymi kropkami)

Źródło: Opracowanie własne na podstawie wyników geoankiety, podkład: © autorzy OpenStreetMap, licencja ODbL

Wskaż na mapie miejsca, gdzie nie czujesz się bezpiecznie. Co powoduje, że nie czujesz się we wskazanym miejscu bezpiecznie?

Jako miejsce niebezpieczne wskazano przede wszystkim kwartał między ulicami Waryńskiego, 1 Maja, Kilińskiego i Jasną. Teren ten opisywany jest jako zamieszkały przez osoby ubogie mieszkające w kamienicach socjalnych, chuliganów, pełen problemów i patologii społecznych, spowodowanych bezrobociem i alkoholizmem. Według ankietowanych jest to teren, w którym można zostać *pobitym bez powodu*, charakteryzujący się przestępczością, wąskimi, zaniedbanymi i niedoświetlonymi ulicami, ciemnymi bramami, dużą liczbą pijanych, głośnych i agresywnych osób. Respondenci proponują wysłanie na teren tego obszaru większej liczby patroli policji i straży miejskiej.

Drugim najczęściej wskazywanym terenem jest ulica Chopina i jej okolice (ulice: Wyspiańskiego, Żabia, Ciasna, Legionów Polskich), które według ankietowanych są *siedliskiem patologii* mimo bliskości komisariatu policji, miejscem pełnym pijanych i agresywnych osób, dużej liczby bezrobotnych. Wśród problemów przestrzenno-funkcjonalnych wymieniano: brak oświetlenia, a kamienice i okolica są zniszczone i zaniedbane.

Jako niebezpieczne są wskazywane także:

- rejon dworca kolejowego (kilkukrotnie wymieniane, przebywanie osób bezdomnych, pijanych),
- ulica Leszno (kilkukrotnie, na odcinku 1 Maja - Jasna),
- ulica Kościuszki od Wyszyńskiego do Środkowej (kilkukrotnie, niedoświetlona),
- ulica Sienkiewicza (kilkukrotnie – ulica niedoświetlona, jest na niej sklep monopolowy, pod którym przesiadują pijani i agresywni ludzie),
- ulica Mielczarskiego (kilkukrotnie, kamienice),
- ulica Kamienna,
- ulica Strzelecka,
- ulica Mireckiego,
- ulica Farbiarska,
- park Dittricha,
- rejon Bielnika (ul. Dittricha),
- okolice targowiska,
- ulica Środkowa od Bohaterów Warszawy do Limanowskiego,
- skrzyżowanie Krótka/Doczkała (jako miejsce spotkań osób z marginesu),
- ulica 1 Maja przy tunelu pod torami kolejowymi,
- przejście pod torami w ciągu ul. św. Jana (niebezpieczne, niedoświetlone),
- ulica Limanowskiego od Chopina do Ossowskiego,

- kwartał Wyszyńskiego – Kościuszki – Kościelna – Staszica (ciemne zaułki),
- ulica Towarowa,
- ulica Dekerta,
- ulica Szulmana.

Jak opisał jeden z ankietowanych: „Żyrardów nie wydaje się bezpiecznym miastem, unikamy wychodzenia po zmroku".

Rysunek 22. Lokalizacja punktów wskazanych przez ankietowanych jako miejsca niebezpieczne – część 1. (punkty, które wskazywali wypełniający ankietę oznaczono czerwonymi kropkami)

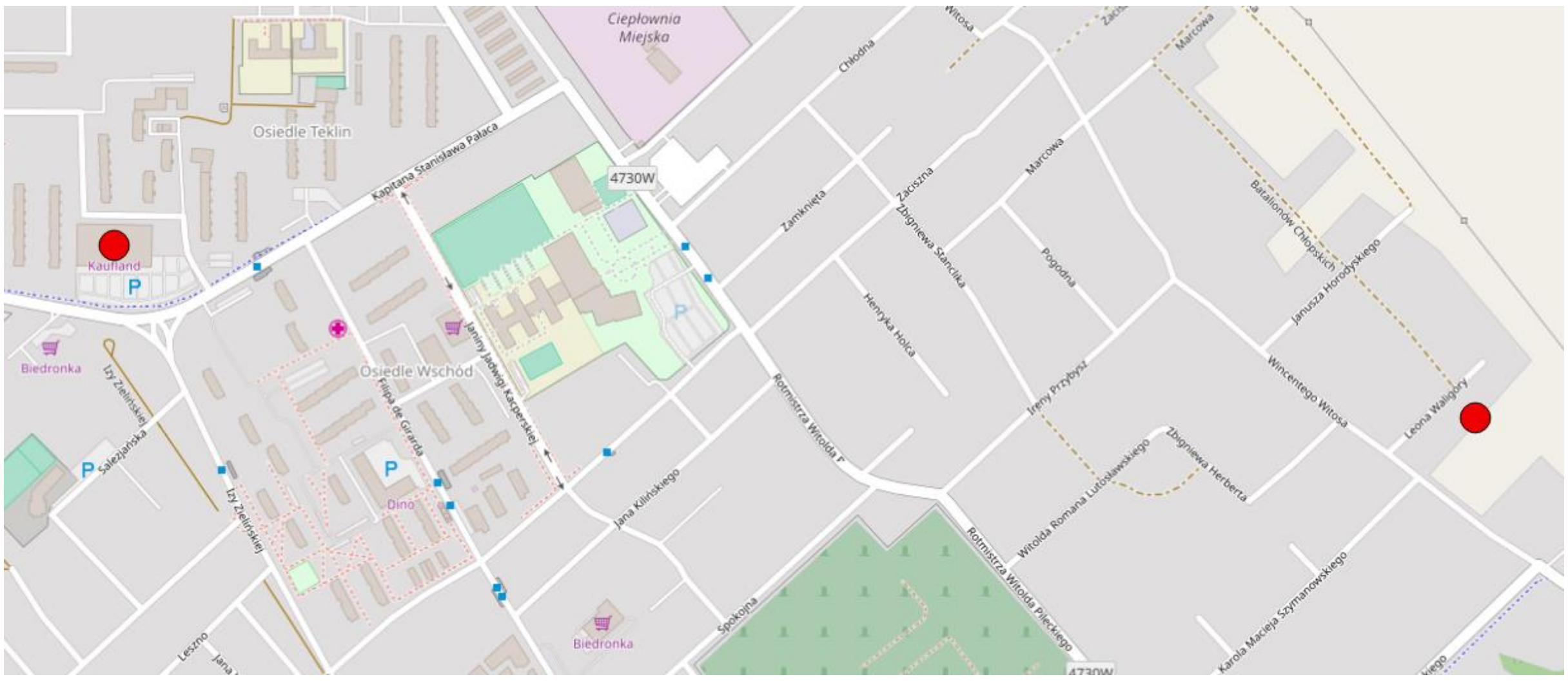

Źródło: Opracowanie własne na podstawie wyników geoankiety, podkład: © autorzy OpenStreetMap, licencja ODbL

Rysunek 23. Lokalizacja punktów wskazanych przez ankietowanych jako miejsca niebezpieczne – część 2. (punkty, które wskazywali wypełniający ankietę oznaczono czerwonymi kropkami)

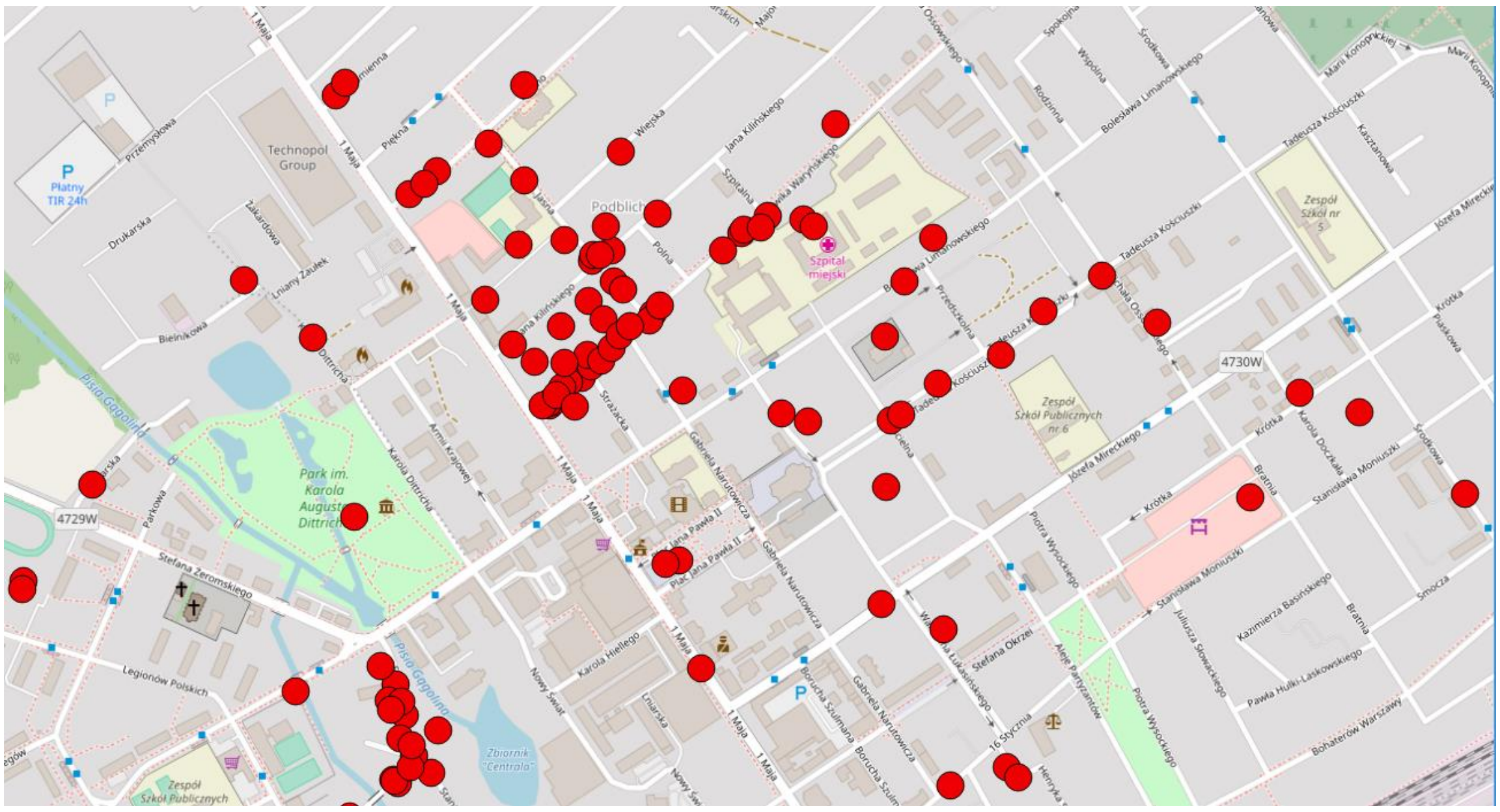

Źródło: Opracowanie własne na podstawie wyników geoankiety, podkład: © autorzy OpenStreetMap, licencja ODbL

Rysunek 24. Lokalizacja punktów wskazanych przez ankietowanych jako miejsca niebezpieczne – część 3. (punkty, które wskazywali wypełniający ankietę oznaczono czerwonymi kropkami)

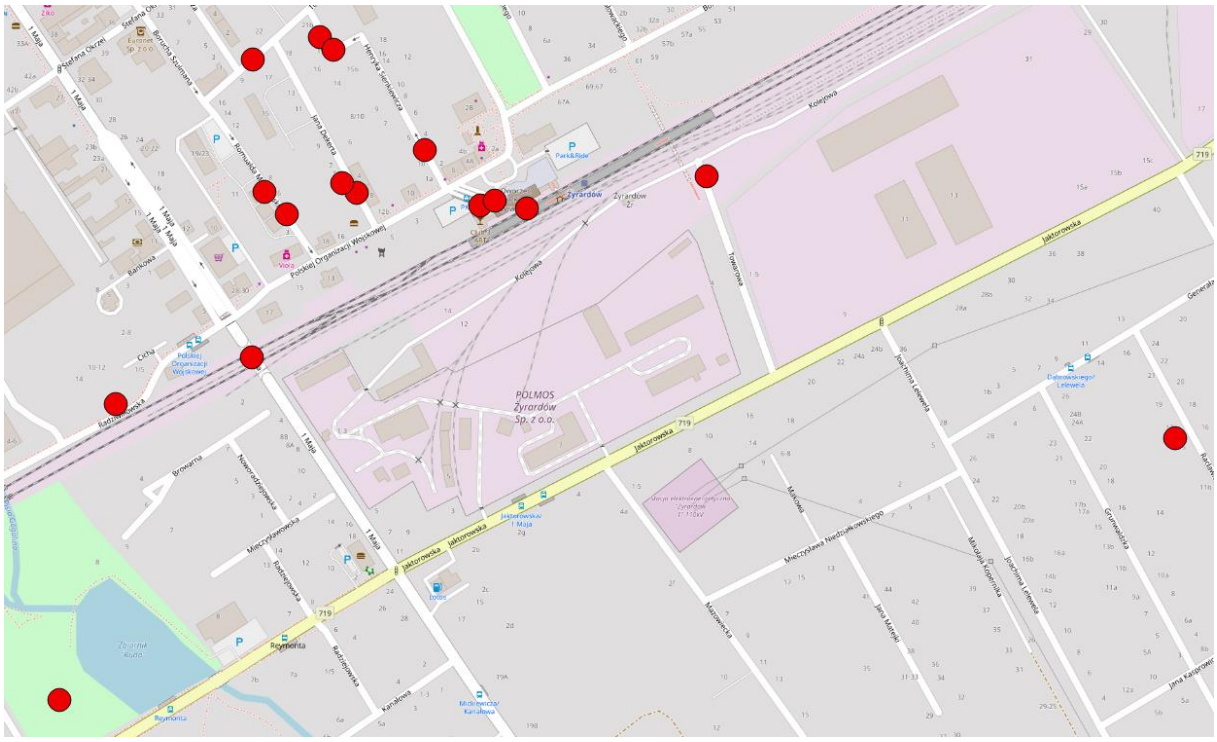

Źródło: Opracowanie własne na podstawie wyników geoankiety, podkład: © autorzy OpenStreetMap, licencja ODbL

W ostatniej części badania za pomocą geoankiety poproszono ankietowanych o zaznaczenie, w których miejscach w Żyrardowie powinny zostać zlokalizowane nowe formy zagospodarowania terenu.

Wskaż na mapie, gdzie należy zlokalizować lokalne miejsce spotkań. Jak powinno wyglądać to miejsce?

Ankietowani najczęściej lokalizują lokalne miejsce spotkań w rejonie Bielnika – nad stawem wskazywano na konieczność postawienia ławek, miejsca do gry w szachy, boiska do siatkówki, wypożyczalni rowerów wodnych, a w części poprzemysłowej proponowano zagospodarowanie budynków na centrum kreatywności i oddanie ich artystom (jak pisze jeden z ankietowanych *do kreatywnych miast ściągają kreatywni inwestorzy*) lub przeznaczenie ich pod restauracje, kluby, siedziby małych firm oraz rozrywkę, np. gokarty czy paintball. Ankietowani zwracają uwagę także na potrzebę utworzenia terenu otwartego w rejonie ul. 1 Maja z boiskami, placem zabaw, punktem gastronomicznym (kawiarni ze stolikami), terenem zielonym z miejscem na piknik i grill. Jeden z mieszkańców zauważa, że Bielnik ma potencjał, aby stać się *OFF Piotrowską*. W rejonie Bielnika respondenci piszą też o potrzebie wybrukowania ulic i zamontowania oświetlenia.

Drugim najczęściej zaznaczanym rejonem, w którym powinno się zlokalizować lokalne miejsce spotkań jest teren starej przędzalni oraz terenów sąsiadujących z Górnym Stawem (przy ul. Nowy Świat) – mieszkańcy proponują tu zlokalizowanie większej liczby restauracji i kawiarni, a przy stawie deptak prowadzący do niego.

Wielokrotnie zaznaczano także plac Jana Pawła II, który wskazywano jako miejsce potrzebujące więcej zieleni oraz takie, które powinno być otwarte dla wszystkich mieszkańców i skupiać organizacje pożytku publicznego.

Ankietowani często zaznaczali także teren zielony przy stawie na Rudzie (między ul. Reymonta a torami kolejowymi), gdzie powinno znaleźć się miejsce na ławki, miejsce do gry w szachy czy do zorganizowania grilla.

Kilku respondentów wskazało teren skweru przy Alei Partyzantów, gdzie proponuje się stworzenie parku na wzór Parku Seniora wraz z *tanimi usługami dla seniorów w okolicy placu targowego (krawiectwo, bar dietetyczny, pralnia, toaleta, łaźnia)*.

Proponuje się przeznaczenie terenu Ośrodka Sportu i Rekreacji przy ul. Żeromskiego na park z wiatą piknikową i miejscem na grilla i ognisko, a budynek przy sąsiedniej ul. Farbiarskiej wskazany został jako miejsce do umieszczenia lokalu ze sceną, gdzie będą mogli występować żyrardowscy artyści.

Na zielonym terenie centralnym osiedla Teklin ankietowani proponują zorganizowanie parku w stylu Parku Seniora lub lokalnego rynku – jak zauważa jeden z odpowiadających *układ bloków sam podpowiada, że to jest rynek miejski - ładna adaptacja bloków może stworzyć modernistyczny rynek Żyrardowa*. W sąsiedztwie jeden z ankietowanych proponuje lokalizację obok Kauflandu restauracji.

Zaznaczano także zachodni odcinek ul. Kościuszki, wobec którego respondenci proponują przekształcenie w deptak oraz przeznaczenie części lokali na działania artystyczne i restauracje.

W Parku Dittricha ankietowani zauważają potrzebę większej liczby atrakcji dla dzieci nie tylko w jednym miejscu, tj. placu zabaw czy parku linowego, a poza nimi kawiarni z lodami lub restauracji, fontanny, czystych toalet oraz wyznaczonej strefy parkowania dla aut i rowerów. Przy sąsiedniej ul. Armii Krajowej jeden z ankietowanych proponuje zaadaptowanie jednego z budynków *urzędniczych* na teatr miejski.

Jeden z wypełniających geoankietę zauważa, że przy ul. Mireckiego powinno być więcej restauracji, a nie *same banki i sklepy*. W przypadku terenu między ulicami: Staszica, Wyszyńskiego, Kościuszki i Kościelną respondenci wskazują na konieczność uporządkowania zieleni ze ścieżkami, ławkami, koszami na śmieci i latarniami nawiązujących do dawnego wyglądu.

Wskazano także teren wokół Centrum Kultury, gdzie proponuje się powstanie budynku przeznaczonego na cele kulturalne, małe biura, kawiarnie wraz ze sceną letnią Centrum i małą architekturą.

Jeden z ankietowanych wskazuje rejon skrzyżowania ulic Rolnej i Letniej oraz teren niezabudowany przy skrzyżowaniu ulic Zacisznej i Stancika pod teren rekreacyjno-sportowy. Ponadto teren niezabudowany przy skrzyżowaniu ulic Reymonta i Opolskiej został wskazany pod ogród jordanowski. Z kolei w ogrodzie jordanowskim przy ul. Mostowej zauważono potrzebę funkcjonowania domku, który mógłby być miejscem sąsiedzkiej integracji.

Zaproponowano także dostawienie ławek i powstanie oświetlenia na terenie zielonym przy skrzyżowaniu ulic Żeromskiego i Limanowskiego, w kwartale Moniuszki – Doczkała – Krótka – Środkowa zaproponowano skwer z ławkami i kawiarnią, a przy skrzyżowaniu ulic Piaskowej i Bohaterów Warszawy restaurację.

W Parku Seniora wskazana została potrzeba dobudowy placu zabaw oraz większej liczby miejsc do siedzenia, a także dosadzenia drzew i roślin w związku z wycinkami.

Bez konkretnego opisu przeznaczenia pod lokalne miejsce spotkań wskazano także teren przy ul. Okrzei między ulicami 1 Maja a Szulmana, teren przy skrzyżowaniu ulic Chmielnej i Jaśminowej, teren przy ul. Opolskiej w rejonie ul. Krakowskiej, Eko Park przy osiedlu Teklin, skrzyżowanie ulic Zielińskiej, Pałaca i Skrowaczewskiego, teren zielony przy skrzyżowaniu Pałaca i de Girarda, teren niezabudowany między ulicami Spokojną, Kacperskiej, Kilińskiego i Pileckiego, skrzyżowanie Alei Partyzantów i Okrzei.

Rysunek 25. Lokalizacja punktów wskazanych przez ankietowanych jako miejsca spotkań – część 1. (punkty, które wskazywali wypełniający ankietę oznaczono pomarańczowymi kropkami)

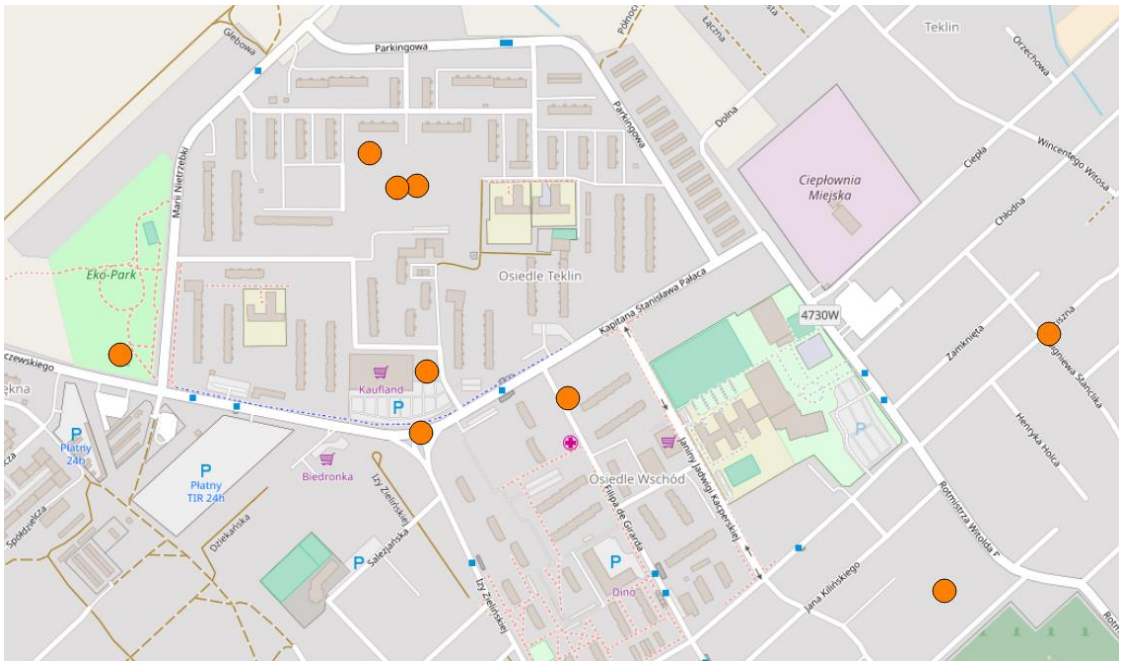

Źródło: Opracowanie własne na podstawie wyników geoankiety, podkład: © autorzy OpenStreetMap, licencja ODbL

Rysunek 26. Lokalizacja punktów wskazanych przez ankietowanych jako miejsca spotkań – część 2. (punkty, które wskazywali wypełniający ankietę oznaczono pomarańczowymi kropkami)

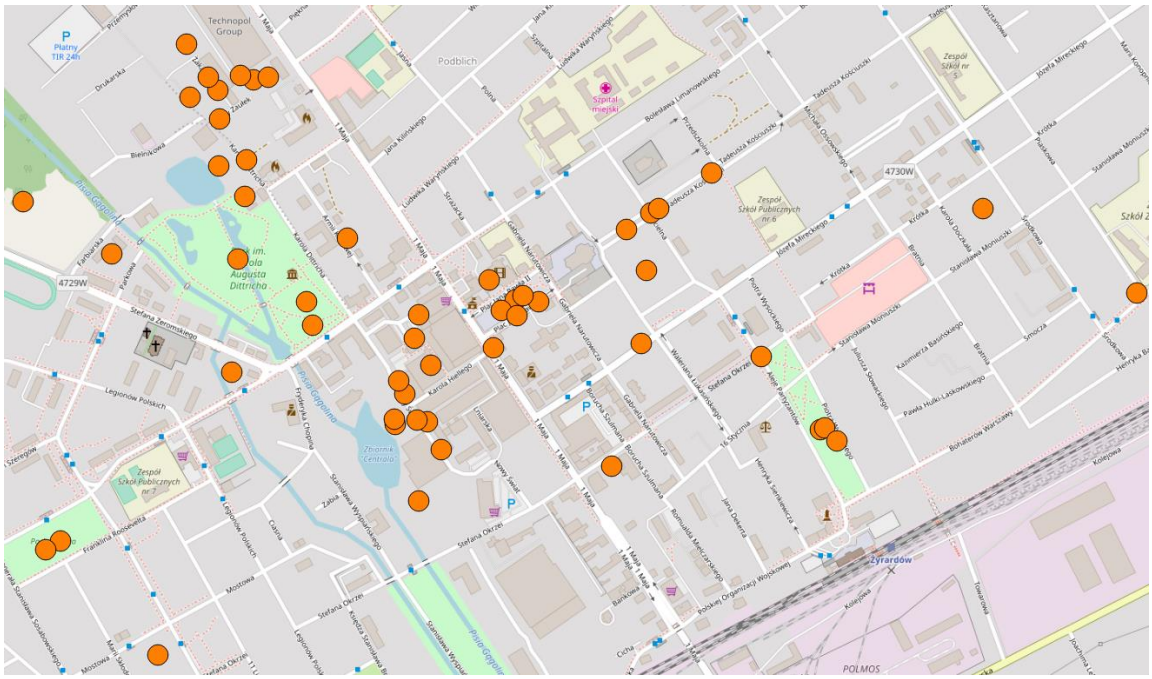

Źródło: Opracowanie własne na podstawie wyników geoankiety, podkład: © autorzy OpenStreetMap, licencja ODbL

Rysunek 27. Lokalizacja punktów wskazanych przez ankietowanych jako miejsca spotkań – część 3. (punkty, które wskazywali wypełniający ankietę oznaczono pomarańczowymi kropkami)

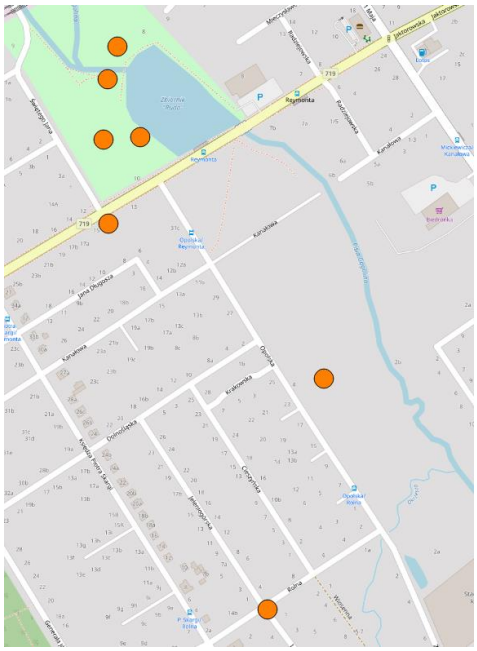

Źródło: Opracowanie własne na podstawie wyników geoankiety, podkład: © autorzy OpenStreetMap, licencja ODbL

Rysunek 28. Lokalizacja punktów wskazanych przez ankietowanych jako miejsca spotkań – część 4. (punkty, które wskazywali wypełniający ankietę oznaczono pomarańczowymi kropkami)

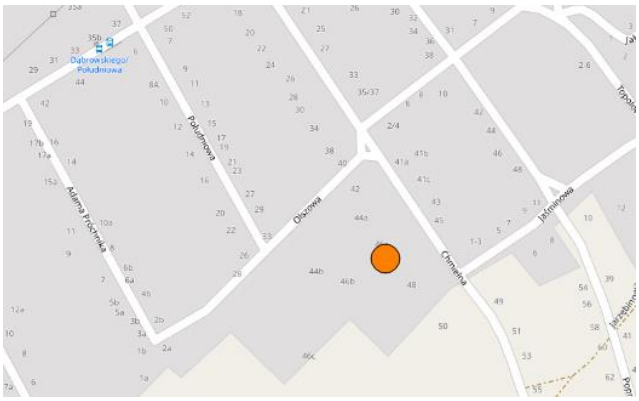

Źródło: Opracowanie własne na podstawie wyników geoankiety, podkład: © autorzy OpenStreetMap, licencja ODbL

Wskaż na mapie, gdzie należy zlokalizować plac zabaw.

Najczęściej na miejsce pod plac zabaw wskazywano tereny poprzemysłowe w rejonie ulic Limanowskiego – Nowy Świat – Okrzei – Wyspiańskiego - Chopina, przy zbiorniku *Centrala* (Górny Staw), rejon Farbiarska – Żeromskiego – Piastowska (tereny Ośrodka Sportu i Rekreacji) oraz tereny zielone przy rzece w rejonie ulic Wyspiańskiego i św. Jana.

Oprócz tego ankietowani wskazali następujące lokalizacje (im wyżej, tym częściej):

- teren zielony między ulicami 16 Stycznia, Wysockiego, Bohaterów Warszawy i Alejami Partyzantów,
- teren parku im. Dittricha oraz tereny przy stawie na Bielniku,
- tereny zielone między budynkami w kwartale ulic Przedszkolnej, Limanowskiego, Ossowskiego i Kościuszki,
- tereny zielone w kwartale ulic Waryńskiego – Strażacka – Limanowskiego – 1 Maja,
- centralny teren osiedla Teklin,
- tereny zielone nad Zalewem Żyrardowskim,
- plac przy ul. Lniany Zaułek,
- teren parku Seniora (kwartał Roosevelta – Sosabowskiego – Konarskiego – Sikorskiego),
- plac Jana Pawłą II,
- teren Zespołu Szkół Zawodowych nr 1,
- zielony narożnik cmentarza przy skrzyżowaniu ulic Pileckiego i Spokojnej,
- teren za Osiedlowym Domem Kultury ŻSM,
- centralną część Osiedla Wschód (między ulicami Girarda i Zielińskiej),
- niezagospodarowany teren przy ul. Jaktorowskiej 18,
- niezagospodarowany teren zielony za budynkiem Rodzinna 3,
- teren przy ul. Bratniej,
- teren przy skrzyżowaniu ulic Parkingowej i Północnej,
- rejon skrzyżowania ulic Polnej i Kilińskiego,
- rejon skrzyżowania ulic Kościelnej i Kościuszki,
- pusty teren przy skrzyżowaniu ulic Stancika i Zacisznej.

Rysunek 29. Proponowana przez ankietowanych lokalizacja placów zabaw– część 1. (punkty, które wskazywali wypełniający ankietę oznaczono niebieskimi kropkami)

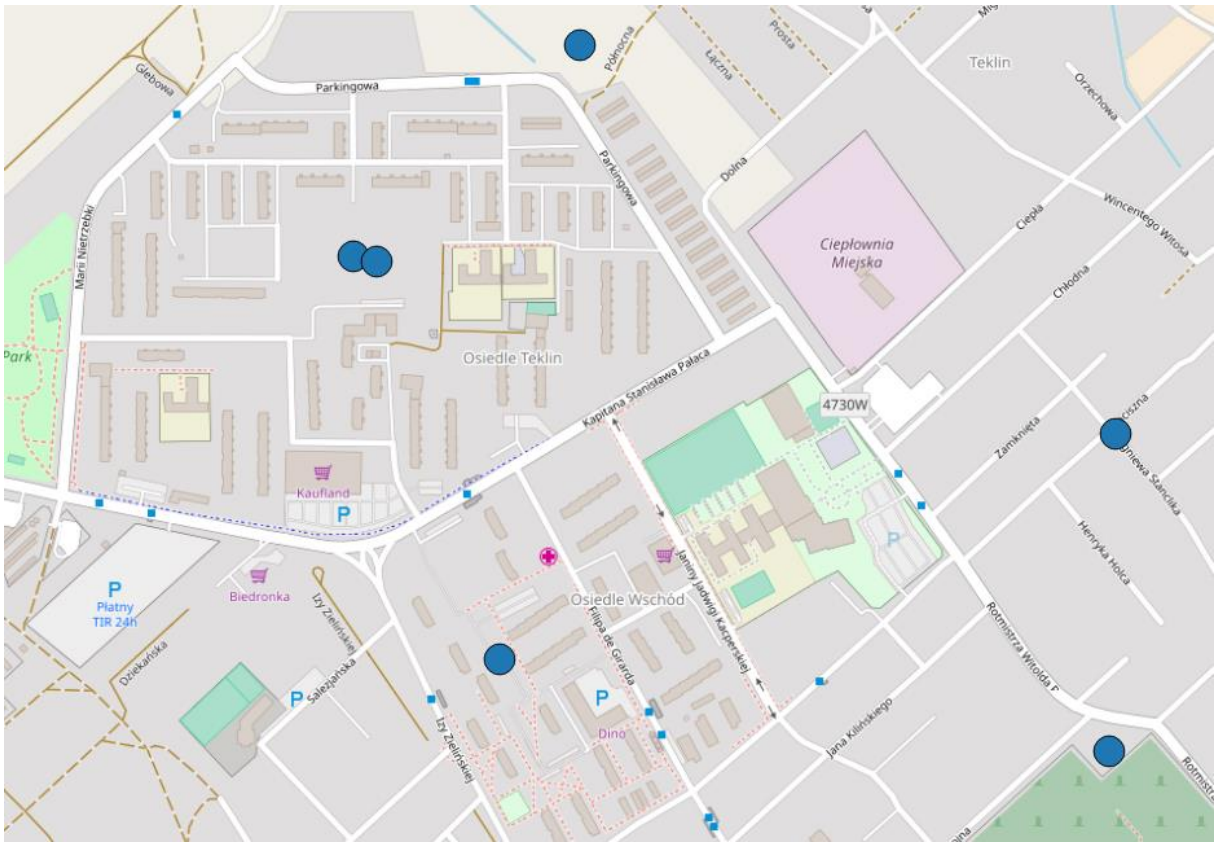

Źródło: Opracowanie własne na podstawie wyników geoankiety, podkład: © autorzy OpenStreetMap, licencja ODbL

Rysunek 30. Proponowana przez ankietowanych lokalizacja placów zabaw– część 2. (punkty, które wskazywali wypełniający ankietę oznaczono niebieskimi kropkami)

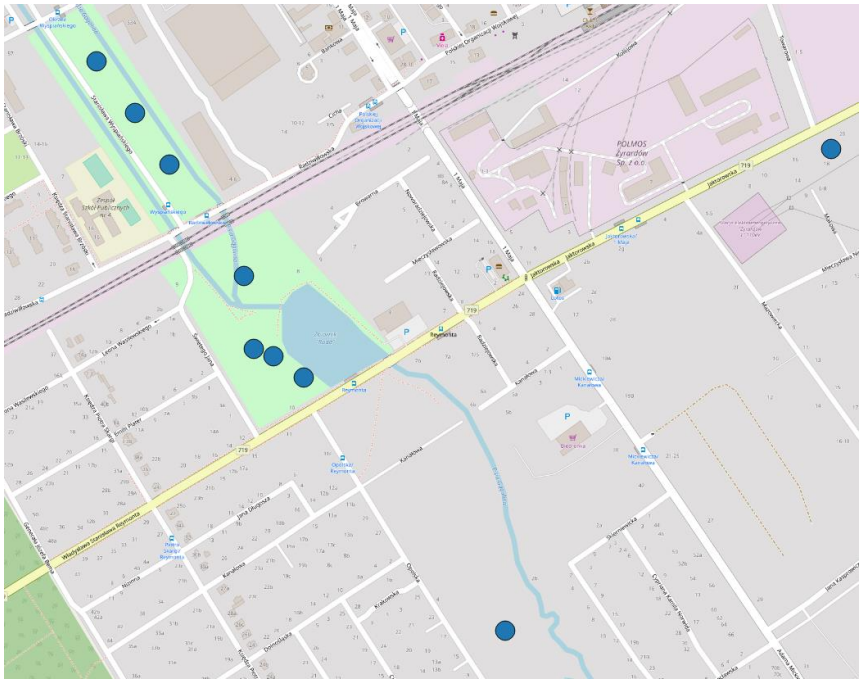

Źródło: Opracowanie własne na podstawie wyników geoankiety, podkład: © autorzy OpenStreetMap, licencja ODbL

Rysunek 31. Proponowana przez ankietowanych lokalizacja placów zabaw– część 3. (punkty, które wskazywali wypełniający ankietę oznaczono niebieskimi kropkami)

Źródło: Opracowanie własne na podstawie wyników geoankiety, podkład: © autorzy OpenStreetMap, licencja ODbL

Rysunek 32. Proponowana przez ankietowanych lokalizacja placów zabaw– część 4. (punkty, które wskazywali wypełniający ankietę oznaczono niebieskimi kropkami)

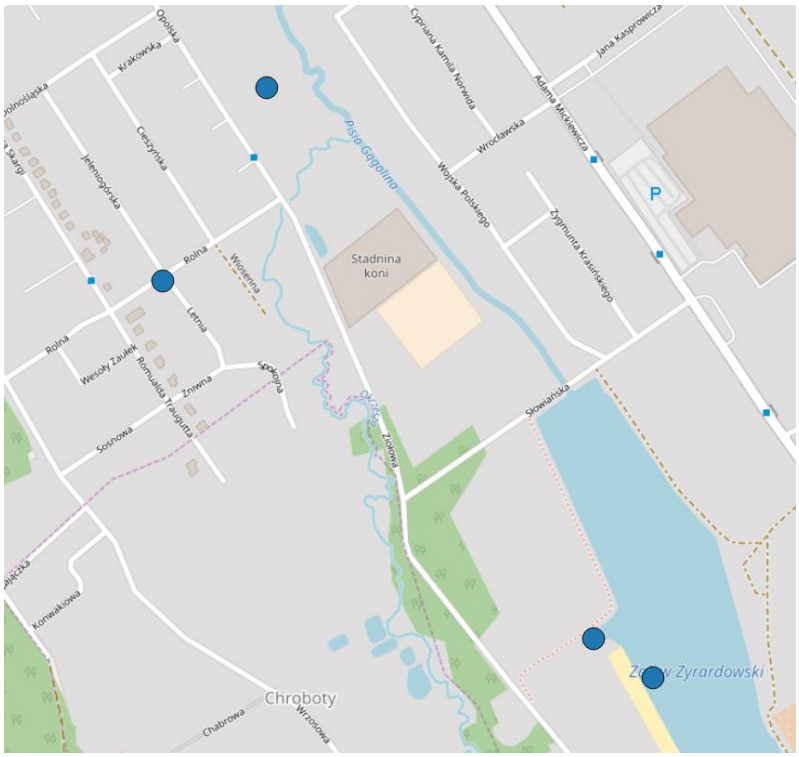

Źródło: Opracowanie własne na podstawie wyników geoankiety, podkład: © autorzy OpenStreetMap, licencja ODbL

Wskaż na mapie, gdzie należy zlokalizować boisko sportowe.

Jako najczęściej proponowane miejsce lokalizacji boiska sportowego wskazywano tereny poprzemysłowe w rejonie ulic Limanowskiego – Nowy Świat – Okrzei – Wyspiańskiego - Chopina, przy zbiorniku *Centrala* (Górny Staw), rejon Farbiarska – Żeromskiego – Piastowska (tereny Ośrodka Sportu i Rekreacji oraz MKS Żyrardowianka) oraz tereny w rejonie ulic Opolskiej – Reymonta – Mickiewicza (tereny przy rzece oraz teren dawnych Miejskich Zakładów Autobusowych). Oprócz tego wskazywano następujące lokalizacje (kolejno zgodnie z popularnością):

- teren Szkoły Podstawowej nr 2,
- tereny kompleksu sportowo-rekreacyjnego Aqua,
- teren Zespołu Szkół Zawodowych nr 1,
- pusty teren przy skrzyżowaniu ulic Stancika i Zacisznej,
- teren niezabudowany przy ul. Podmiejskiej w rejonie ul. Twardowskiego,
- pusty plac przy ul. Miodowej,
- teren stacji benzynowej przy ul. 1 Maja,
- teren niezabudowany przy stawie na Bielniku,
- plac obok sądu rejonowej w Alejach Partyzantów,
- skwer między ulicami Mostową, Sikorskiego i Skłodowskiej-Curie,
- niezagospodarowany plac przy ul. Jaktorowskiej 32 (między ul. Lelewela i Wawelską),
- rejon skrzyżowania ulic Rolnej i Letniej,
- niewykorzystane tereny po zachodniej stronie Zalewu Żyrardowskiego.

Rysunek 33. Proponowana przez ankietowanych lokalizacja boisk sportowych – część 1. (punkty, które wskazywali wypełniający ankietę oznaczono zielonymi kropkami)

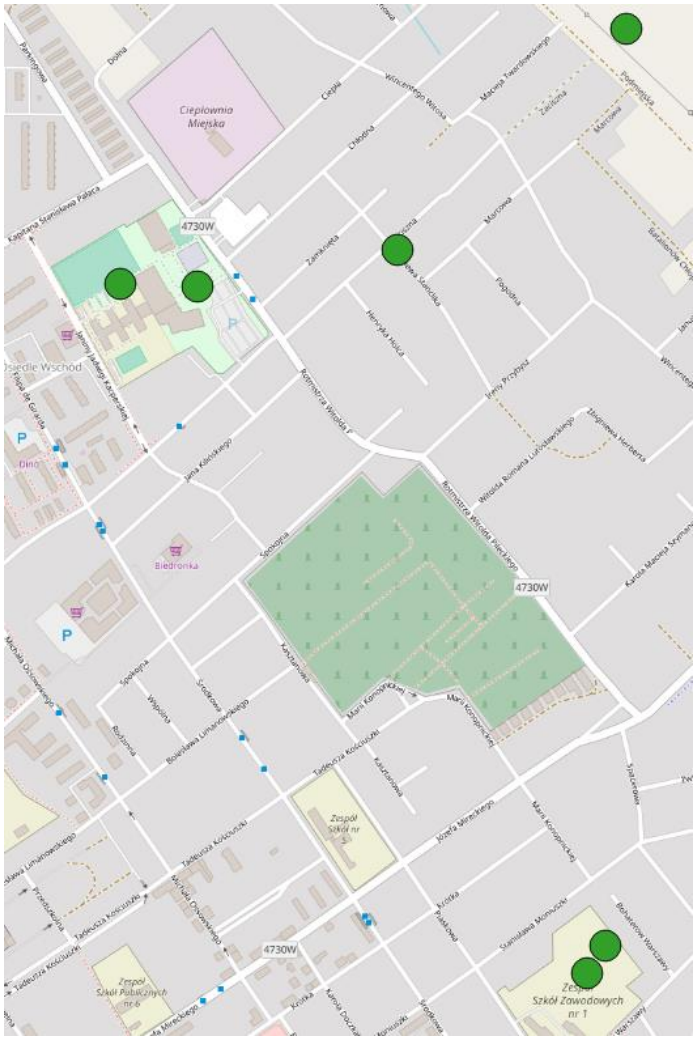

Źródło: Opracowanie własne na podstawie wyników geoankiety, podkład: © autorzy OpenStreetMap, licencja ODbL

Rysunek 34. Proponowana przez ankietowanych lokalizacja boisk sportowych – część 2. (punkty, które wskazywali wypełniający ankietę oznaczono zielonymi kropkami)

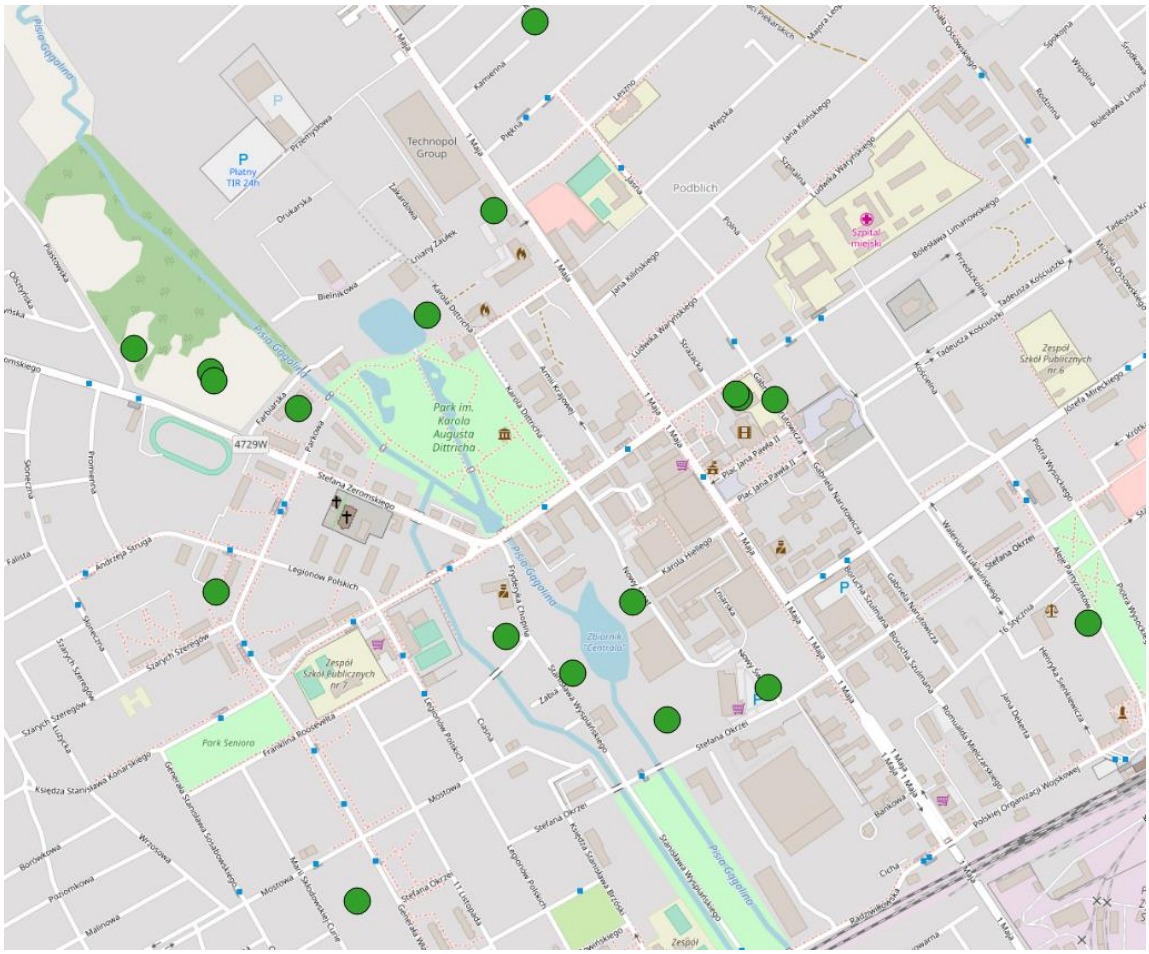

Źródło: Opracowanie własne na podstawie wyników geoankiety, podkład: © autorzy OpenStreetMap, licencja ODbL

Rysunek 35. Proponowana przez ankietowanych lokalizacja boisk sportowych – część 3. (punkty, które wskazywali wypełniający ankietę oznaczono zielonymi kropkami)

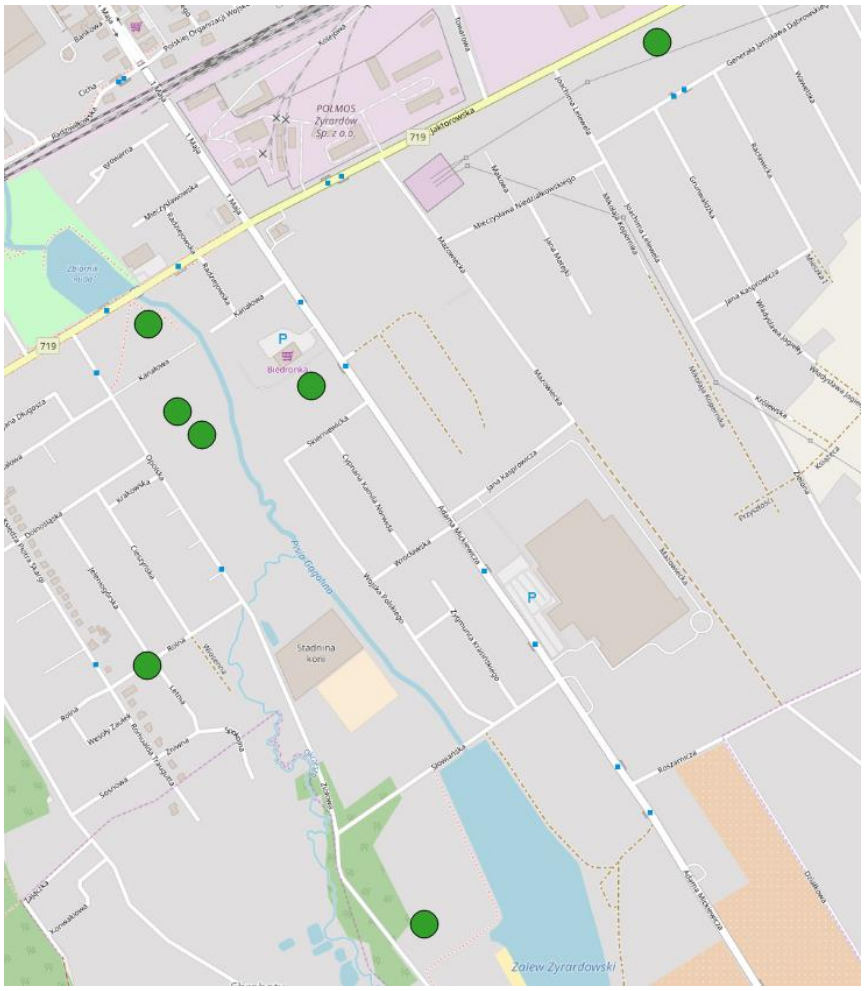

Źródło: Opracowanie własne na podstawie wyników geoankiety, podkład: © autorzy OpenStreetMap, licencja ODbL

Wskaż na mapie, gdzie należy zlokalizować teren zieleni urządzonej (park, skwer).

Mieszkańcy jako tereny do przeznaczenia pod zieleń urządzoną w zdecydowanie największym stopniu wskazują tereny położone wzdłuż rzeki Pisi Gągoliny, od Zalewu Żyrardowskiego do terenów OSiR przy Piastowskiej. Najwięcej razy wskazywano teren między ulicami: Nowy Świat, Limanowskiego, Okrzei, Wyspiańskiego i Chopina przyległe do Górnego Stawu, teren OSiR oraz MKS Żyrardowianka przy ul. Żeromskiego i Piastowskiej oraz teren zielony między ul. Reymonta, ul. św Jana i torami kolejowymi, przy stawie na Rudzie. Oprócz tego wielokrotnie wskazano teren zielony przy ul. Wyspiańskiego między ul. Okrzei a ul. Radziwiłłowską.

Oprócz tego padły następujące pojedyncze odpowiedzi wskazujące na obszar:

- Zalewu Żyrardowskiego,
- Parku Dittricha,
- między ulicami Kanałową, Opolską i Reymonta,
- między ulicami Opolską, Kanałową i Słowiańską,

- centralną część osiedla Teklin,
- rejon Teklina z domami jednorodzinnymi,
- zadrzewiony teren niezabudowany przy ul. Miodowej,
- teren niezabudowany przy skrzyżowaniu ulic Kasperskiej i Spokojnej,
- niezabudowana działka między ulicami Marcową, Stancika i Zaciszną,
- plac Jana Pawła II,
- teren między jezdniami ul. Kościuszki,
- teren zabudowany między ulicami Dekerta i Mielczarskiego przy ul. POW,
- teren za sądem rejonowym przy skrzyżowaniu ulic Sienkiewicza, 16 Stycznia i Łukasińskiego,
- skwer przy Alejach Partyzantów oraz teren parkingu po drugiej stronie ulicy,
- teren między zabudową przy ul. Barona i ul. Bohaterów Warszawy a torami kolejowymi,
- teren zabudowany między ulicami Rolną, Skargi i Jeleniogórską,
- teren zielony na terenie szpitala miejskiego,
- teren toru kolarskiego przy ul. Żeromskiego,
- teren niezabudowany przy ul. Bielnikowej,
- rejon ul. Lniany Zaułek.

Rysunek 36. Proponowana przez ankietowanych lokalizacja terenów zieleni urządzonej - część 1. (obszar, który wskazywali wypełniający ankietę oznaczono zielonym poligonem)

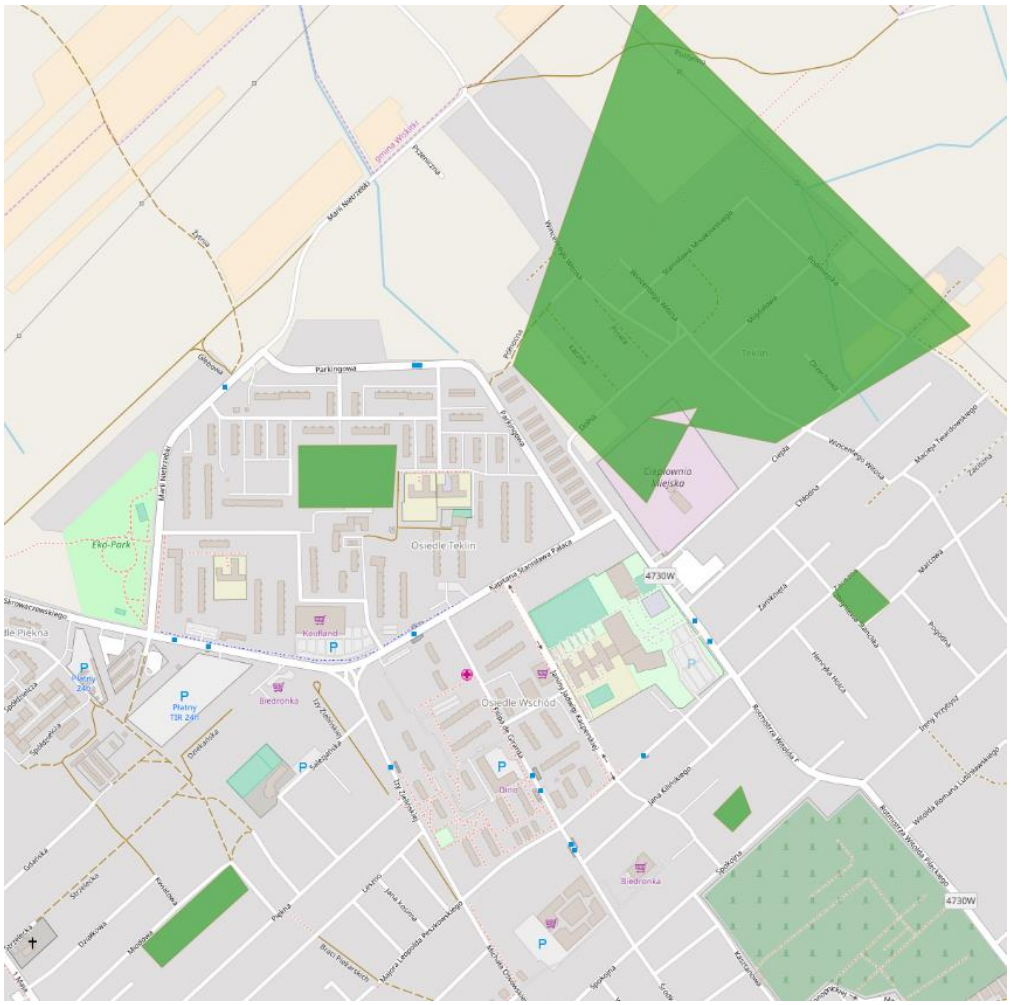

Źródło: Opracowanie własne na podstawie wyników geoankiety, podkład: © autorzy OpenStreetMap, licencja ODbL

Rysunek 37. Proponowana przez ankietowanych lokalizacja terenów zieleni urządzonej – część 2. (obszar, który wskazywali wypełniający ankietę oznaczono zielonym poligonem)

Źródło: Opracowanie własne na podstawie wyników geoankiety, podkład: © autorzy OpenStreetMap, licencja ODbL

Rysunek 38. Proponowana przez ankietowanych lokalizacja terenów zieleni urządzonej – część 3. (obszar, który wskazywali wypełniający ankietę oznaczono zielonym poligonem)

Źródło: Opracowanie własne na podstawie wyników geoankiety, podkład: © autorzy OpenStreetMap, licencja ODbL

Wskaż na mapie, gdzie należy zlokalizować punkt monitoringu miejskiego.

Jako miejsca do zlokalizowania punktów monitoringu miejskiego najczęściej zaznaczano kwartał Waryńskiego – 1 Maja – Miodowa – przedłużenie Szpitalnej oraz kwartał Wyspiańskiego – Limanowskiego – Legionów Polskich – Okrzei. Oprócz tego wskazywano także ulicę Kościuszki, teren dawnych zakładów lnianych (w tym ulice Nowy Świat, 1 Maja), teren zielony przy Alejach Partyzantów, tereny między ul. Żeromskiego a ul. Legionów Polskich oraz tereny zieleni nad Górnym Stawem i obszar nad Zalewem Żyrardowskim.

Pojedyncze zgłoszenia proponują lokalizację monitoringu w parku Dittricha, przy stawie na Bielniku, na ul. POW, Towarowej, Jaktorowskiej, Ogińskiego, Skrowaczewskiego, kpt. Pałaca i Pileckiego.

Rysunek 39. Proponowana przez ankietowanych lokalizacja punktów monitoringu miejskiego – część 1. (punkty, które wskazywali wypełniający ankietę oznaczono żółtymi kropkami)

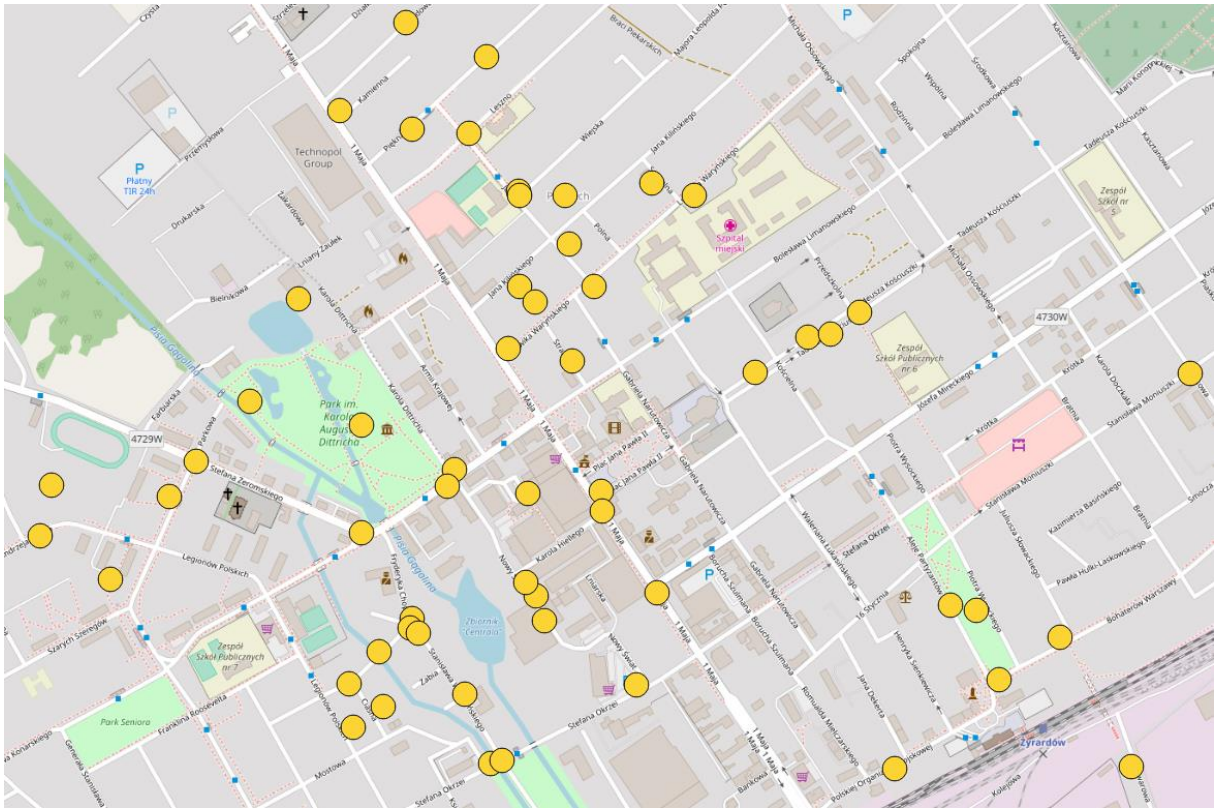

Źródło: Opracowanie własne na podstawie wyników geoankiety, podkład: © autorzy OpenStreetMap, licencja ODbL

Rysunek 40. Proponowana przez ankietowanych lokalizacja punktów monitoringu miejskiego – część 2. (punkty, które wskazywali wypełniający ankietę oznaczono żółtymi kropkami)

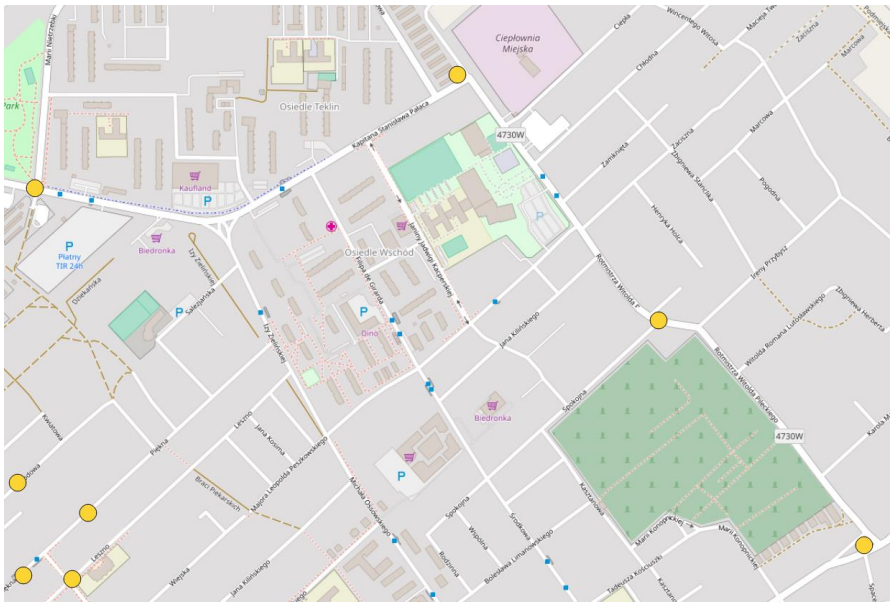

Źródło: Opracowanie własne na podstawie wyników geoankiety, podkład: © autorzy OpenStreetMap, licencja ODbL

Rysunek 41. Proponowana przez ankietowanych lokalizacja punktów monitoringu miejskiego – część 3. (punkty, które wskazywali wypełniający ankietę oznaczono żółtymi kropkami)

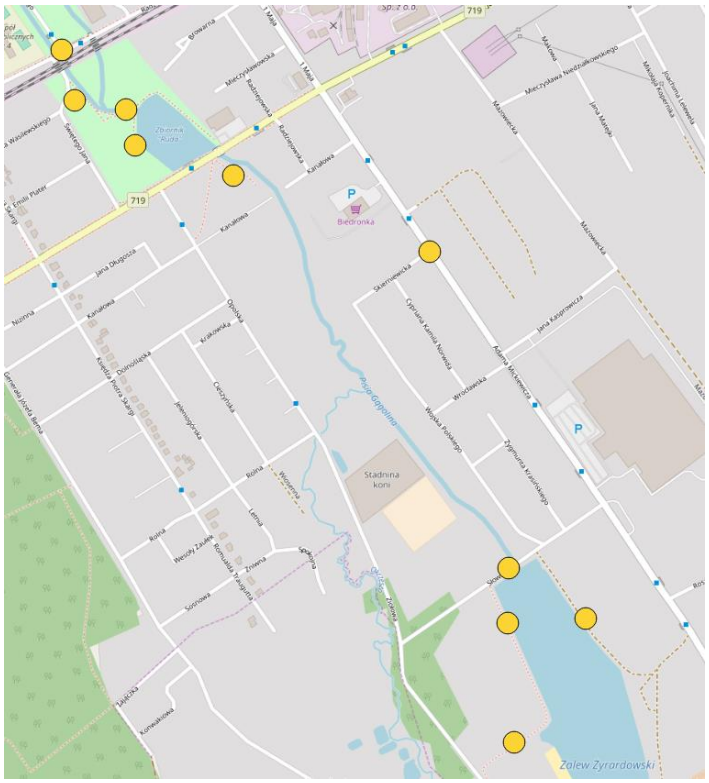

Źródło: Opracowanie własne na podstawie wyników geoankiety, podkład: © autorzy OpenStreetMap, licencja ODbL

Rysunek 42. Proponowana przez ankietowanych lokalizacja punktów monitoringu miejskiego – część 4. (punkty, które wskazywali wypełniający ankietę oznaczono żółtymi kropkami)

Źródło: Opracowanie własne na podstawie wyników geoankiety, podkład: © autorzy OpenStreetMap, licencja ODbL

Wskaż na mapie miejsca trudno dostępne dla osób mających problem z poruszaniem się (np. dla osób poruszających się na wózku, o kulach, seniorów)

Ankietowani kilkukrotnie wskazali przejście pod torami kolejowymi w ciągu ul. św. Jana, budynek i otoczenie Urzędu Skarbowego przy ul. Armii Krajowej, Centrum Kultury przy pl. Jana Pawła II oraz teren cmentarza i teren szpitala miejskiego.

Oprócz tego wypełniający geoankietę wskazali:

- budynek Urzędu Miasta,
- budynek Powiatowego Urzędu Pracy,
- Zalew Żyrardowski,
- budynek dworca Żyrardów,
- tor kolarski przy ul. Żeromskiego,
- plac przed hotelem Turysta przy ul. 1 Maja,
- budynek Nowy Świat 11,
- parking przed sklepem Biedronka przy ul. Nowy Świat,
- budynek Miejskiej Biblioteki Publicznej przy ul. Mostowej,
- budynek kościoła pw. Matki Bożej Pocieszenia,
- ulicę Wiejską,
- ulicę Bielnikową,
- ulicę Kościuszki,
- ulicę Kilińskiego przy numerze 37,
- ulicę Parkową przy mostku przez rzekę,
- ulicę Wittenberga przy przystanku autobusowym,

- ulicę Dekerta na wysokości numeru 9,
- ulicę Rodzinną na wysokości numeru 1,
- ulicę Wspólną na wysokości numeru 5.

Rysunek 43. Lokalizacja miejsc trudno dostępnych wskazanych przez ankietowanych – część 1. (punkty, które wskazywali wypełniający ankietę oznaczono różowymi kropkami)

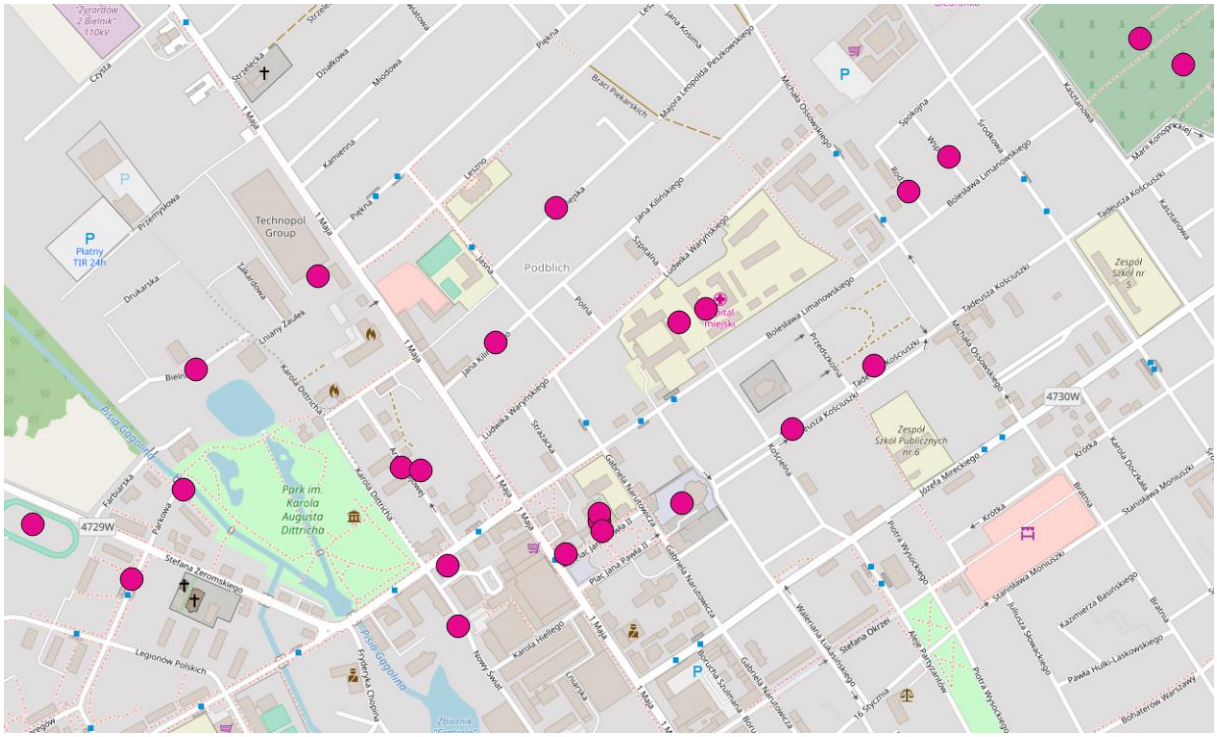

Źródło: Opracowanie własne na podstawie wyników geoankiety, podkład: © autorzy OpenStreetMap, licencja ODbL

Rysunek 44. Lokalizacja miejsc trudno dostępnych wskazanych przez ankietowanych – część 2. (punkty, które wskazywali wypełniający ankietę oznaczono różowymi kropkami)

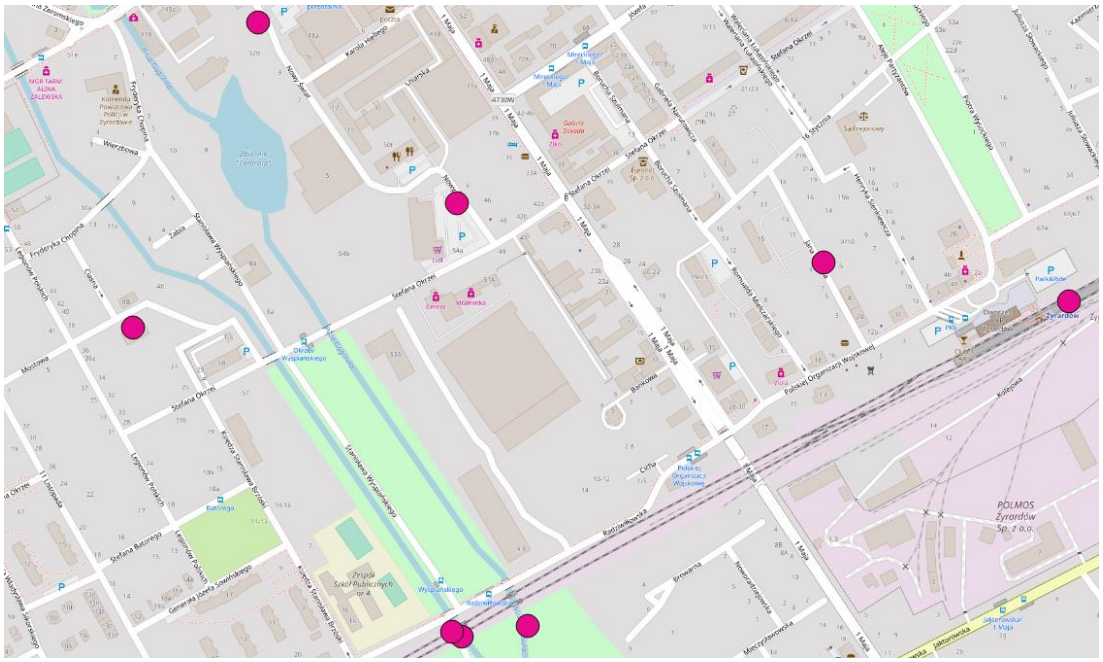

Źródło: Opracowanie własne na podstawie wyników geoankiety, podkład: © autorzy OpenStreetMap, licencja ODbL

Rysunek 45. Lokalizacja miejsc trudno dostępnych wskazanych przez ankietowanych – część 3. (punkty, które wskazywali wypełniający ankietę oznaczono różowymi kropkami)

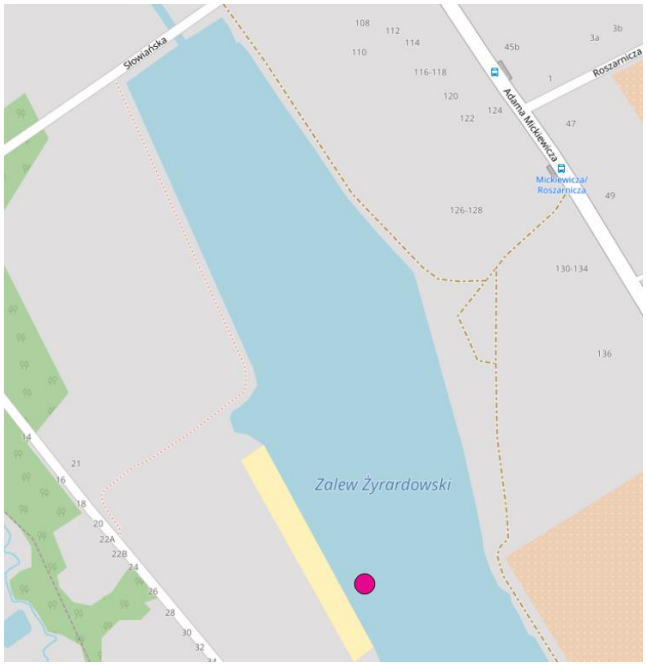

Źródło: Opracowanie własne na podstawie wyników geoankiety, podkład: © autorzy OpenStreetMap, licencja ODbL

Szczegółowe zestawienie udzielonych w geoankiecie odpowiedzi zawiera załącznik nr **3**.

3.4. FORMULARZE UWAG

W trakcie trwania konsultacji społecznych wpłynął tylko jeden wypełniony formularz zgłaszania uwag (w wersji papierowej). Zgłoszone uwagi/opinie nie mają bezpośredniego wpływu na wyznaczone granice obszaru, stanowią sugestie dotyczące przyszłych działań np. w ramach prowadzonej rewitalizacji. Poniżej znajduje się treść przekazanego formularza uwag:

Tabela 3. Uwagi zgłoszone poprzez formularz[1]

Lp.	Część dokumentu, do której odnosi się uwaga (numer strony dokumentu, rozdział)	Treść uwagi (propozycja zmian)	Uzasadnienie uwagi
1.	Cz. I, rozdz. 4, str. 18	Niewielka skłonność mieszkańców do organizowania się w celu realizacji wspólnych potrzeb	W efekcie słaby nacisk na służbę publiczną w postaci Rady Miasta, Urzędu Miasta z Prezydentem itd.
2.	Cz. I, rozdz. 5, str. 83	Ograniczenie liczby marketów	Markety niszczą miejscowy drobny handel, sprowadzają niezdrową żywność, nie płacą podatków doch., nie przestrz. kodeksu pracy
3.	Cz. II, rozdz. 3.5, str. 43	Należy wycinać drzewa suche i chore, nasadzać nowe na terenach zielonych i wzdłuż ulic	Zachowanie charakteru miasta – ogrodu i poprawa jakości powietrza
4.	Cz. II, rozdz. 5.4, str. 69	Należy podjąć starania o wpisanie następnych obiektów zabytkowych do rejestru np. willi „Wanda"	Wpisanie do rejestru oznacza objęcie opieką konserwatorską

3.5. ANKIETY

Ankieta została wypełniona przez 41 osób (30 wypełnień podczas mobilnego punktu i spaceru, 8 podczas spotkania otwartego, 3 złożone w Wydziale Rewitalizacji bądź w skrzynce w Biurze Obsługi Klienta. W pytaniu dotyczącym prawidłowości wyznaczenia granic obszaru zdegradowanego i rewitalizacji, 66% respondentów wskazało, że są one trafnie wyznaczone, 32% uznało, że powinny one zostać skorygowane, a 2% respondentów nie udzieliło odpowiedzi na to pytanie. Jedynie 15 osób wskazało jakie inne obszary, poza wyznaczonym OR, wymagają wsparcia miasta, natomiast 2 osoby

[1] Zachowano oryginalną pisownię

określiły obszary obecnie wchodzące do obszaru rewitalizacji, które powinny zostać z niego wyłączone (Rysunek 46).

Rysunek 46. Czy uważasz, że granice obszaru zdegradowanego i obszaru rewitalizacji zostały wyznaczone trafnie ?

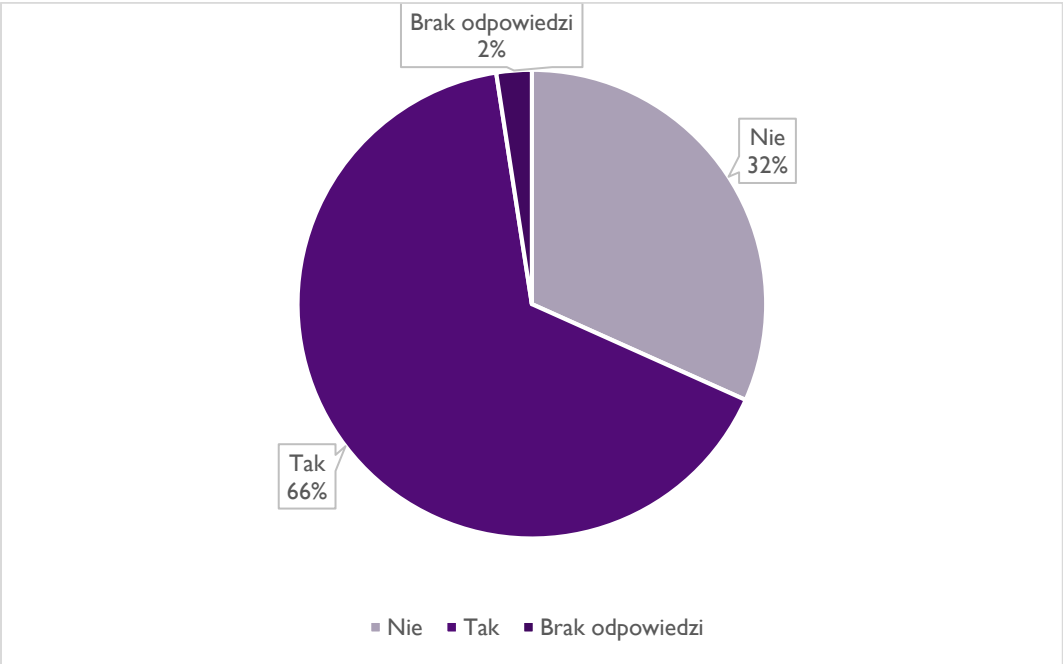

Źródło: Opracowanie własne

W odniesieniu do pytania dotyczącego słuszności granic wyznaczonego obszaru zdegradowanego i obszaru rewitalizacji, ankietowani mieli możliwość przedstawienia swoich uwag i propozycji zmian w proponowanych obszarach. Sugestie dotyczyły powiększenia lub zmniejszenia obszarów o konkretne lokalizacje i ulice (Tabela 4.).

W poniższej tabeli znajduje się zestawienie zgłoszonych propozycji zmian do wyznaczonego obszaru rewitalizacji[2]:

[2] Zachowano oryginalną pisownię wskazanych w ankietach propozycji

Tabela 4. Uwagi zgłoszone do wyznaczonego OZ i OR poprzez ankiety

Nr zmiany	Obszar, którego dotyczy uwaga	Uzasadnienie zmiany	Uzasadnienie uwzględnienia bądź odrzucenia zmiany
Propozycje włączenia dodatkowych obszarów			
1.	ul. Chopina	Dużo zabytkowych domów +zła sława tej ulicy	Ul. Chopina częściowo wchodzi w skład wyznaczonego obszaru rewitalizacji. Po przeanalizowaniu wskaźników przede wszystkim w sferze społecznej oraz pozostałych sferach (gospodarczej, technicznej, przestrzenno-funkcjonalnej i środowiskowej) zdecydowano się na poszerzenie OZ i OR o teren uwzględniający fragment ulicy Chopina do ulicy Legionów Polskich.
2.	ul. Legionów Polskich, Chopina i Mostowa	Teren nie remontowany, zdegradowany, z budynkami przeznaczonymi do rozbiórki ale i z obiektami zabytkowymi	Główną przyczyną włączenia dodatkowych terenów do obszaru rewitalizacji nie mogą być wyłącznie kwestie związane ze złym stanem technicznym budynków. Jak zostało wskazane w wierszu nr 1 ponowna analiza wskaźników społecznych wykazała kumulację problemów w sferze społecznej w heksagonie wyznaczonym między ul. Mostową, Legionów Polskich i zabudowaniami przy ul. Chopina, dlatego o ten fragment zostanie poszerzony obszar zdegradowany i rewitalizacji.
3.	Obszar ulic Legionów Polskich, Mostowa	Duży obszar degradacji terenu, problem bezrobocia	Jw. - ponowna analiza wskaźników społecznych wykazała kumulację problemów w sferze społecznej w heksagonie wyznaczonym między ul. Mostową, Legionów Polskich i zabudowaniami przy ul. Chopina, dlatego o ten fragment zostanie poszerzony obszar zdegradowany i rewitalizacji.
4.	ul. Chopina i okolice	Degradacja społeczna i przestrzenna + zabytkowa zabudowa + teren zielony	Jw.

Nr zmiany	Obszar, którego dotyczy uwaga	Uzasadnienie zmiany	Uzasadnienie uwzględnienia bądź odrzucenia zmiany
Propozycje włączenia dodatkowych obszarów			
5.	Obszar powinien być zwiększony o osiedle Żeromskiego	Zauważyłem od 8 lat że jest coraz więcej dzieci i między szkołami nr 4 i nr 7 przydałoby się więcej placów zabaw, ośrodków rekreacyjnych	Jak zostało wskazane w tabeli nr 1 w wierszu nr 2 - przy wyznaczaniu obszaru zdegradowanego i rewitalizacji kierowano się przede wszystkim przeprowadzoną diagnozą w sferze społecznej. Niewystarczająca dostępność do terenów rekreacyjnych może być czynnikiem wpływającym na wybór obszaru rewitalizacji, jednakże jedynie w momencie współwystępowania problemów społecznych. Na osiedlu Żeromskiego nie występuje kumulacja tego typu problemów, dlatego też obszar ten nie może zostać włączony do obszaru zdegradowanego i rewitalizacji.
6.	Okolice ul. Żeromskiego z b. kościołem ewangelickim i ulica Chopina		Jw.
7.	Chodniki ul. Mireckiego, Ossowskiego		Ul. Ossowskiego częściowo wschodzi w skład obszaru zdegradowanego i rewitalizacji. Niestety zły stan techniczny chodników nie może być podstawą do poszerzenia OZ i OR.
8.	Kamienna		Ul. Kamienna wchodzi w obecnie wyznaczony OZ i OR.
9.	ul. 11 Listopada, Mostowa, Radziwiłłowska		Na wskazanym fragmencie wyznaczonym ul. 11 Listopada, Mostową, Radziwiłłowską nie zidentyfikowano nawarstwiania się problemów w sferze społecznej, w związku z tym, teren ten nie został włączony do OR i OZ.

Nr zmiany	Obszar, którego dotyczy uwaga	Uzasadnienie zmiany	Uzasadnienie uwzględnienia bądź odrzucenia zmiany
Propozycje włączenia dodatkowych obszarów			
10.	ul. 1 Maja, Kościuszki		Ul. 1 Maja w dużej mierze jest objęta OR i OZ. Ulica Kościuszki znajduje się na wyznaczonym obszarze zdegradowanym i rewitalizacji.
11.	Ul. Legionów Polskich, F.Chopina, ul. Kanałowa od Mickiewicza do Ziołowej		Jak zostało wskazane w wierszu nr 1, analiza danych opisanych w diagnozie, przede wszystkich w zakresie wskaźników dot. zjawisk społecznych, wykazała kumulację problemów w sferze społecznej w heksagonie wyznaczonym między ul. Mostową, Legionów Polskich i zabudowaniami przy ul. Chopina, dlatego o ten fragment zostanie poszerzony obszar zdegradowany i rewitalizacji. We fragmencie ul. Kanałowej wyznaczonym od Mickiewicza do Ziołowej nie identyfikuje się problemów w sferze społecznej, dlatego nie ma podstaw do wyznaczenia OZ i OR.
12.	Obszar rewitalizacji powinien objąć też ul. F. Chopina i ul. St. Wyspiańskiego	bo przecież obejmuje ul. Żabią to czemu nie można go poszerzyć o te 2 ulice	Poszerzenie OZ i OR jest możliwe o fragment ul. Chopina, gdzie identyfikuje się problemy w sferze społecznej.
13.	Wsparcia wymagają dawno zapomniane ul. Wrzosowa, Malinowa i Poziomkowa i inne przyległe		Na wskazanych ulicach nie identyfikuje się nakładania się negatywnych zjawisk, szczególnie w sferze społecznej, które pozwalałyby na włączenie tego terenu do OR i OZ.
14.	Ul. Henryka Barona i Warszawska	Zaniedbana droga, brak chodnika, dziury w drodze, zaniedbany pas zieleni. Zaniedbany oraz opuszczony teren pomiędzy posesjami przy ul.	Na wskazanych ulicach nie identyfikuje się kumulacji negatywnych zjawisk, szczególnie w sferze społecznej, które pozwalałyby na włączenie tego terenu do OR i OZ.

Nr zmiany	Obszar, którego dotyczy uwaga	Uzasadnienie zmiany	Uzasadnienie uwzględnienia bądź odrzucenia zmiany
Propozycje włączenia dodatkowych obszarów			
		Barona, a torami kolejowymi PKP stwarza zagrożenie pożarem i sprzyja np. złodziejom	Brak odpowiedniego zagospodarowania terenu nie może stanowić podstawy do włączenia terenu do OZ i OR.
15.	Można dodać Stary Park i obszar od torów do ul. Kanałowej, między ul. Św. Jana i Radziejowską, a ul. Mickiewicza z dodaniem budynków z czerwonej cegły po drugiej stronie Mickiewicza i zakładu spirytusowego, z powodu stanu różnych budynków i terenu		Na wskazanych ulicach i obszarach nie identyfikuje się kumulacji negatywnych zjawisk, szczególnie w sferze społecznej, które pozwalałyby na włączenie tego terenu do OR i OZ.
Propozycje wyłącznie obszarów			
16.	Obszar ulic Ossowskiego, Rodzinna, Wspólna do terenów cmentarza	Osiedle i domki jednorodzinne	Zdecydowano się na pozostawienie wskazanego terenu w OZ i OR ze względu na występowanie na tym obszarze nawarstwiających się problemów w sferze społecznej. Działania rewitalizacyjne będą prowadzone na rzecz społeczności lokalnej, dlatego też mogą one obejmować także osiedla domków jednorodzinnych.
17.	Z obszaru rewitalizacji i zdegradowania można odjąć teren szkoły nr 6 i sąsiedniego osiedla przy ul. Mireckiego i osiedla Kościuszki, ponieważ większość bloków została odnowiona		Na wskazanych obszarach zidentyfikowano występowanie problemów w sferze społecznej m.in. niższe niż średnia dla miasta wyniki z egzaminu szóstoklasisty i gimnazjalnego. W związku z tym, że na tym obszarze zostały przeprowadzone prace remontowo-modernizacyjne, działania rewitalizacyjne będą mogły w większym stopniu dotyczyć przeciwdziałania zidentyfikowanym problemom

Nr zmiany	Obszar, którego dotyczy uwaga	Uzasadnienie zmiany	Uzasadnienie uwzględnienia bądź odrzucenia zmiany
Propozycje włączenia dodatkowych obszarów			
			społecznym m.in. poprawie wyników edukacyjnych, które będą realizowane w SP nr 6.

Osoby biorące udział w badaniu ankietowym miały okazję przekazać swoje propozycje dotyczące działań prowadzonych w ramach działań rewitalizacyjnych na obszarze miasta Żyrardowa (Tabela 5).Tabela 5. Jakie masz inne propozycje, kwestie, uwagi związane z działaniami prowadzonymi w ramach rewitalizacji

Tabela 5. Jakie masz inne propozycje, kwestie, uwagi związane z działaniami prowadzonymi w ramach rewitalizacji (zachowana pisownia oryginalna)

Odpowiedzi respondentów
dużo ścieżek rowerowych, placów zabaw dla dzieci oraz kawiarni
Jako obszar zdegradowany można dodać teren ograniczony ul. Limanowskiego, Legionów Polskich, Rooselta, 11 Listopada, Batorego, ks. Brzóski do torów z wyłączeniem Zespołu Szkół nr 2 i Szkoły nr 4 z powodu stanu części kamienic
Limanowskiego lampy za mocno świecą, poprawa bezpieczeństwa na ulicy 1 maja, koło straży pożarne częste wypadki na pasach
Miejsca dla rowerów, rowery do wypożyczenia, więcej dróg rowerowych, naprawa chodników
Modernizacja parku wzdłuż Alei Partyzantów no: nowe chodniki oraz zadbanie i wzbogacenie zieleni
Moją uwagę i prośbę kieruję w obszar osiedla domków jednorodzinnych ul. Malinowa, Poziomkowa. Prośba o utwardzenie ulic, obecnie są w stanie krytycznym
Myślenie nad przywróceniem ul. 1 Maja funkcji reprezentacyjnej (obszar zdegradowany poprzez byłą trasę krajową DK50); prace nad identyfikacją wizualną miasta prace nad architekturą KONKURSY!!! urbanistyczne, designerskie itp.
Plac zabaw dla dzieci i dzieci w wieku szkolnym. Chodniki przy ul. Kościelnej i T. Kościuszki
Place zabaw dla dzieci
Prośba o zmianach życia w Żyrardowie, spokój na ulicach. Parki dla dzieci, praca dla osób starszych
Przywrócić nowoczesny charakter miasta przez wprowadzenie ulg dla firm high-tech (informatycznych produkujących software biznesowy). Firmy te zasiedliłyby zrewitalizowane lofty na Bielniku.
Remonty elewacji i kamienic. Zagospodarowanie terenów Bielnika tak, aby można było spędzać tam czas wolny
Udrożnienie stawu przy upuści wody w parku, usunięcie kłopotliwych ptaków z parku
ul. Mostowa, budynek Stelli, budynki z czerwonej cegły, dworzec
większy nacisk na edukację oraz działalność naukową i informacyjną
Za dużo oświetlenia na ul. Mireckiego
Zakłady pracy
Zdaję sobie sprawę iż zgodnie z przeprowadzonymi analizami te w/w ulice uznaliście państwo za niezamieszkałe i dlatego są przez was pominięte w projekcie. Należałoby zadać sobie pytanie dlaczego tak jest - a no dlatego że stan budynków nie pozwala na umieszczenie w nich lokatorów. Może właśnie w ramach na umieszczenie w nich lokatorów. Może właśnie w ramach rewitalizacji udałoby się pozyskać dla miasta trochę lokali a tym samym ożywić tą część miasta - bo przecież nie wszystkie budynki przy tych ulicach są niezamieszkałe. Tym ludziom też się należy normalność.
Żeby budowali więcej mieszkań komunalnych a usunęli ruiny budynków na węgiel

Źródło: Opracowanie własne

Kolejna grupa pytań dotyczyła stanu wiedzy o wcześniejszych działań rewitalizacyjnych na obszarze Żyrardowa. Niemal 60 % ankietowanych odpowiedziało że słyszało o rewitalizacji w Żyrardowie, a co trzeci respondent zaznaczył odpowiedź, że nie dotarły do niego informacje związane z rewitalizacją w mieście Żyrardów (34%) .

Rysunek 47. Czy słyszałeś/aś o rewitalizacji w Żyrardowie ?

Źródło: Opracowanie własne

Proszono również o podanie konkretnych prowadzonych wcześniej działań rewitalizacyjnych, które zaobserwowali ankietowani (Tabela 6). Wśród najczęściej pojawiających się odpowiedzi zwraca uwagę: remont Resursy, Starej i Nowej Przędzalni, rewaloryzacja parku Dittricha oraz remonty ulic Nowy Świat i Żeromskiego.

Tabela 6. Jakie działania związane z rewitalizacją, wg. Twojej wiedzy były realizowane na terenie Żyrardowa?

Odpowiedzi respondentów
1) ustalenie obszaru zabytkowej osady fabrycznej 2) osiągnięcie uznania jej przez państwo za "Pomnik historii" 3) zdobycie funduszy zewnętrznych 4) podjęcie rewitalizacji fragmentów Osady
konsultacje społeczne opracowanie projektu obszaru rewitalizacji
Nie wiem
Obecnie rewitalizacja Kantoru
Przykładem może być Resursa, a także Zalew Żyrardowski, Rewitalizacja Parku Dittricha. Trwają prace przy ul. 1-go Maja (Biblioteka). Rozpoczęły się też prace przy żyrardowskim Kantorze

Odpowiedzi respondentów
Resursa
Resursa
Resursa, Park Dittricha, Kantor (W trakcie)
rewitalizacja budynków np. Resursy, Kantor rewitalizacja parku Dittricha
Rewitalizacja parku Dittricha
ul. Nowy Świat i Biblioteka Fabryczna Kantor Stara Przędzalnia Nowa Przędzalnia - Lofty de Girarda
ul. Żeromskiego, Nowy Świat, Bohaterów Warszawy; Kantor, Resursa, deptak na ul. Okrzei
Zmiany widać gołym okiem na terenie Centrum, Ulice coraz bardziej zmienione na lepsze Legionów Polskich

Źródło: Opracowanie własne

Trzy osoby wskazały, że uczestniczyły w dotychczasowych wydarzeniach związanych z działaniami rewitalizacyjnymi, wśród których były:

- Konsultacje społeczne,
- Rewitalizacja Nowej Przędzalni,
- Konferencja poświęcona strategii rewitalizacji,
- Przedstawienie opracowania ICOMOS-u dot. rewitalizacji Osady,
- Starania o poprawę stanu kilku obiektów zabytkowych.

Kolejne pytanie w ankiecie dotyczyło propozycji mieszkańców, co powinno się zmienić w Żyrardowie dzięki prowadzonym działaniom rewitalizacyjnym. Ankietowani mieli możliwość wyboru jednej lub kilku z podanych odpowiedzi. Wśród pojawiających się najczęściej były sugestie naprawy dróg i chodników, zwiększenia zieleni w mieści oraz pojawienia się ułatwień w znalezieniu pracy (Rysunek 48).

Rysunek 48. Co chciałbyś/abyś aby zmieniło się w Żyrardowie dzięki prowadzonym działaniom rewitalizacyjnym?

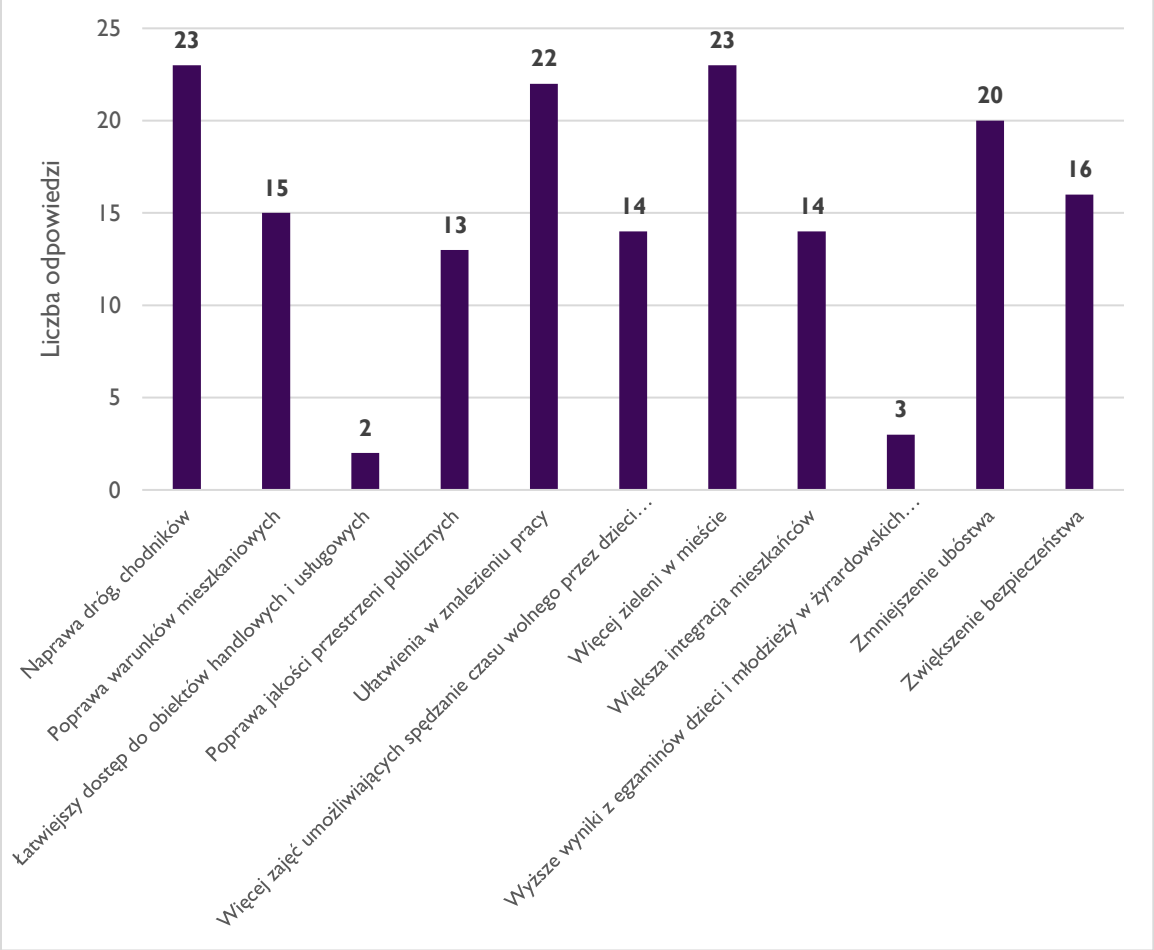

Źródło: Opracowanie własne

Ankietowanych zapytano w jakim stopniu chcą się zaangażować w przyszłe działania realizowane na obszarze rewitalizacji. Respondenci najczęściej chcą być informowani o działaniach, które będą realizowane, a także zgłaszać swoje uwagi i propozycje zmian (34%)(Rysunek 49) .

Rysunek 49. W jakim stopniu chciałbyś/abyś włączyć się w działania realizowane na obszarze rewitalizacji ?

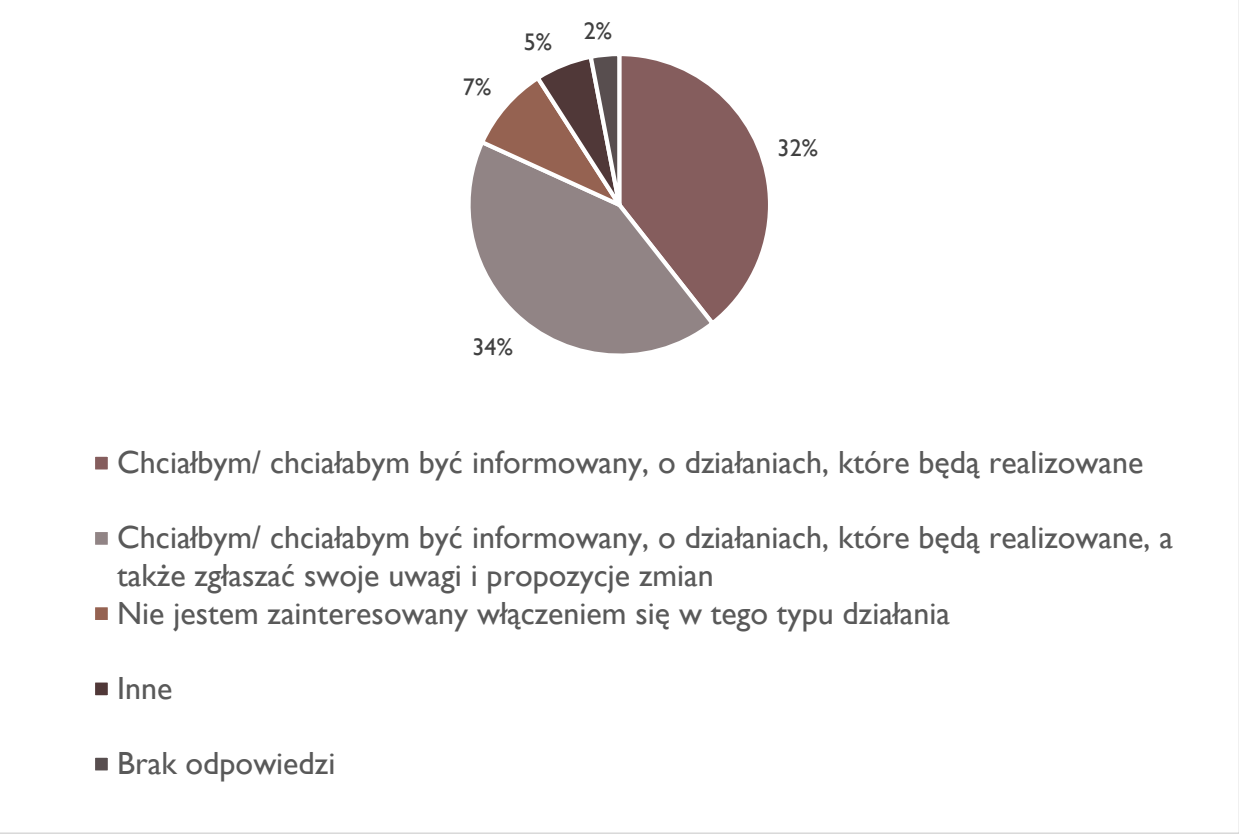

Źródło: Opracowanie własne

Poprzez ankietę starano się również sprawdzić, poprzez które kanały informacyjne najczęściej docierają wiadomości o rewitalizacji do interesariuszy. Największa liczba osób wskazała odpowiedź - Fanpage na Facebook'u (21), następna w kolejności była strona www Miasta (17) oraz prasa lokalna (16). Wśród innych odpowiedzi pojawiło się mn. stoisko czy stacja radiowa (Rysunek 50).

Rysunek 50. W jaki sposób dowiadujesz się o wydarzeniach i innych działaniach podejmowanych przez Miasto ?

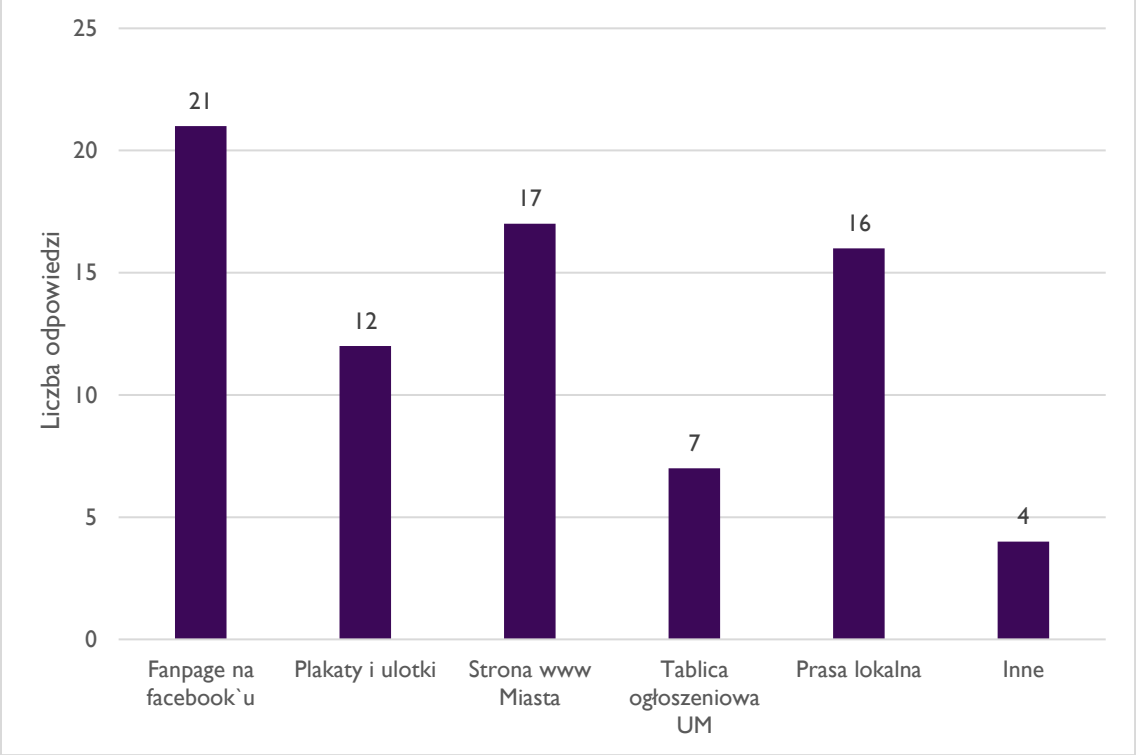

Źródło: Opracowanie własne

Ankietowani mogli zaproponować inne sposoby, które mogłyby być wykorzystywane podczas przekazywania informacji o działaniach rewitalizacyjnych. Wśród propozycji wskazano:

- Portal www, niezależny od stron Miasta,
- Skrzynka na listy.

Jedenastu ankietowanych odpowiedziało, iż dotychczasowe sposoby informowania są dla nich wystarczające, pozostałe osoby nie udzieliły odpowiedzi.

W kolejne pytania miały na celu uzyskanie odpowiedzi dotyczących cech społeczno-demograficznych respondenta Chciano się dowiedzieć m.in. o związek ankietowanego z proponowanym obszarem rewitalizacji. W tym pytaniu można było wybrać kilka wariantów odpowiedzi jednocześnie. Najczęściej pojawiającą się odpowiedzią było miejsce zamieszkania (27), następnie miejsce spędzania wolnego czasu (19) oraz miejsce pracy (9) (Rysunek 51) .

Rysunek 51. Związek ankietowanych z obszarem rewitalizacji

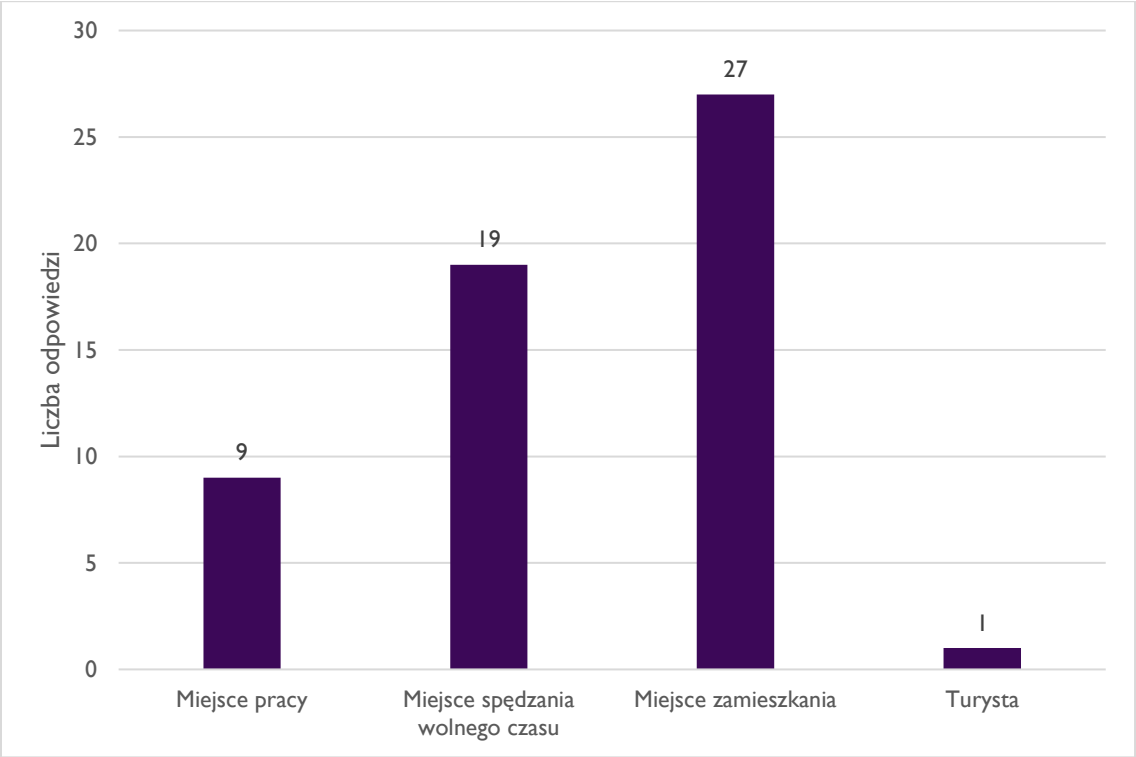

Źródło: Opracowanie własne

Prawie połowa ankietowanych określiła, że w Żyrardowie mieszka od urodzenia (43%). W dalszej kolejności pojawiają się odpowiedzi od 9-15 lat (16 %) oraz powyżej 15 lat (16%). Osoby mieszkające poniżej 9 lat również stanowią 16 % wszystkich ankietowanych, a 8% to pytanie nie dotyczyło (

Rysunek 52).

Rysunek 52. Okres zamieszkania w Żyrardowie

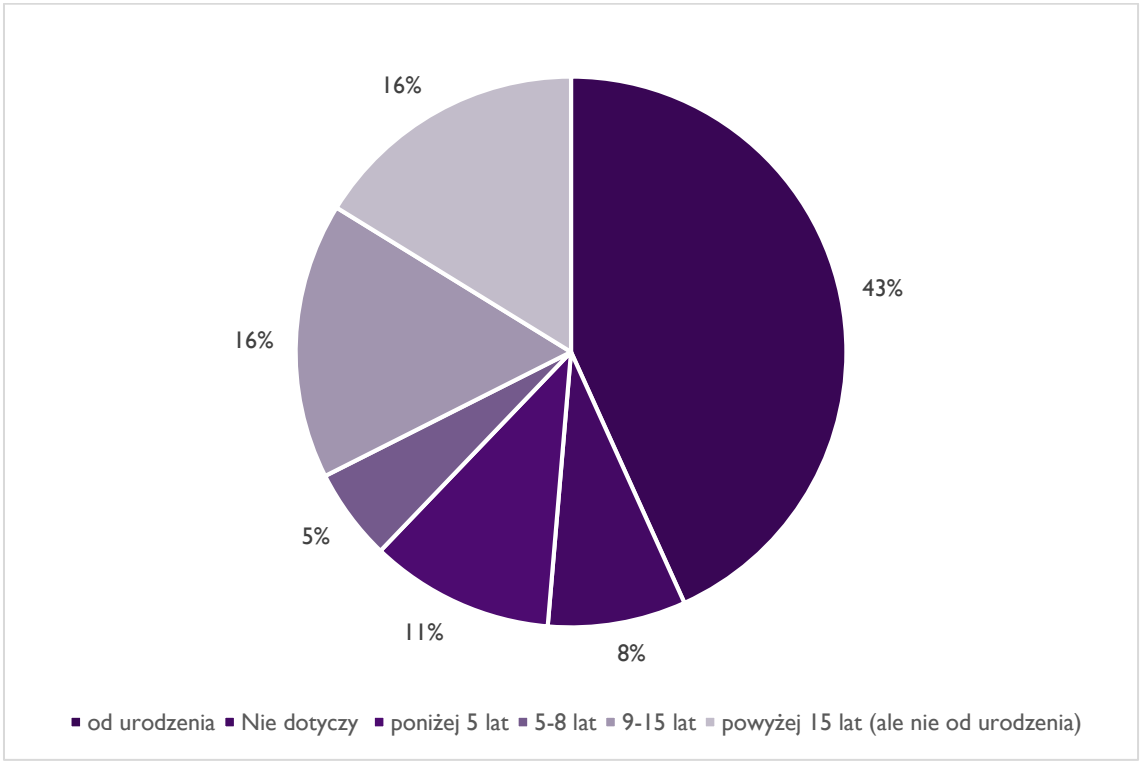

Źródło: Opracowanie własne

Wśród ankietowanych można dostrzec niewielką przewagę liczby mężczyzn (55%) nad liczbą kobiet (45%) (Rysunek 53).

Rysunek 53. Płeć respondentów

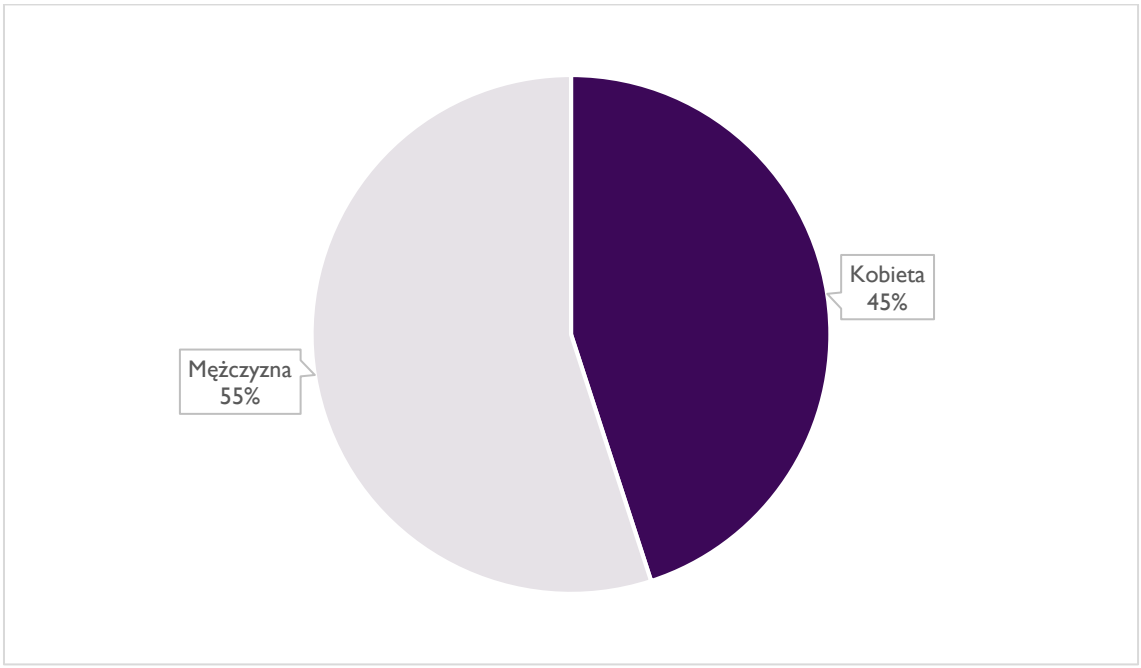

Źródło: Opracowanie własne

Najliczniej reprezentowaną grupą ankietowanych stanowiły osoby w wieku 35-44 lat (32%), następnie od 25 do 34 lat (27%), później 45-54 lat (16%) oraz powyżej 65 roku życia (11%). Przedstawiciele pozostałych grup wiekowych stanowili mniej niż 10 % wszystkich ankietowanych. Odpowiedzi nie udzieliła żadna osoba poniżej 18 roku życia.

Rysunek 54. Wiek respondentów

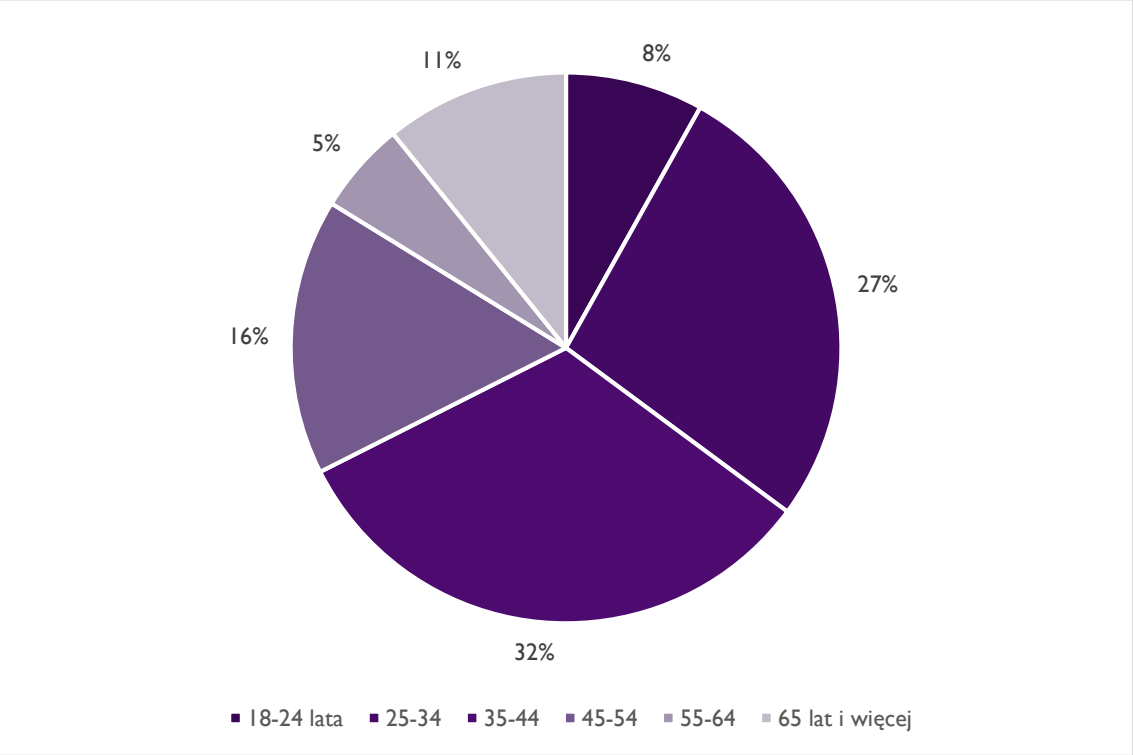

Źródło: Opracowanie własne

3.6. UWAGI ZGŁOSZONE USTNIE PODCZAS WARSZTATU DLA ORGANIZACJI POZARZĄDOWYCH

W czasie trwania konsultacji społecznych odbyło się również spotkanie warsztatowe dla organizacji pozarządowych, podczas którego został poruszony temat wyznaczonego obszaru zdegradowanego i rewitalizacji. Poniżej znajduje się zestawienie odpowiedzi.

Tabela 7. Uwagi zgłoszone ustnie podczas warsztatu dla organizacji pozarządowych

Nr zmiany	Obszar, którego dotyczy uwaga	Uzasadnienie zmiany	Uzasadnienie uwzględnienia bądź odrzucenia zmiany
1.	Osiedle Żeromskiego	Wysoki odsetek osób starszych, często wymagających asysty	Przeprowadzona analiza w sferze społecznej wykazała wyższe wartości wskaźnika obciążenia demograficznego na tym obszarze,

Nr zmiany	Obszar, którego dotyczy uwaga	Uzasadnienie zmiany	Uzasadnienie uwzględnienia bądź odrzucenia zmiany
		podczas wychodzenia z domu. Niska integracja pomiędzy osobami starszych mieszkającymi na wskazanym terenie od lat a osobami wprowadzającymi się na osiedle.	niemniej jednak, aby włączyć dany teren do OZ i OR konieczne jest współwystępowanie kilku problemów w tej sferze oraz dodatkowo występowania innych negatywnych zjawisk w minimum w jednej z pozostałych sfer (technicznej, przestrzenno-funkcjonalnej, środowiskowej, gospodarczej). Przeprowadzone analizy nie potwierdziły kumulacji negatywnych zjawisk w tym zakresie.
2.	Okolice ul. Chopina	Na wskazanym obszarze występuje koncentracja problemów społecznych, przestrzenno-funkcjonalnych i technicznych	Jak zostało wskazane w tabeli 1 wierszu nr 1, analiza danych opisanych w diagnozie wykazała kumulację problemów przede wszystkim w sferze społecznej, a także pozostałych sferach (tj. gospodarczej, przestrzenno-funkcjonalne, środowiskowej, technicznej) w heksagonie wyznaczonym między ul. Mostową, Legionów Polskich i zabudowaniami przy ul. Chopina, dlatego o ten fragment zostanie poszerzony obszar zdegradowany i rewitalizacji.
3.	Obszar cmentarza	Jest to cenny historycznie obszar, który powinien zostać objęty procesem rewitalizacji.	Obszar zdegradowany i rewitalizacji wyznaczany jest, aby w dalszym etapie prowadzić na nim działania służące poprawie warunków życia mieszkańcom. Obszar cmentarza jest istotny ze względu na swój historyczny i kulturalny charakter, jednak biorąc pod uwagę główny cel rewitalizacji, nie może on zostać uznany za obszar, na którym mogłyby być prowadzone działania rewitalizacyjne.
4.	Okolice ul. Spokojnej	Nie ma potrzeby prowadzenia tam działań rewitalizacyjnych; nie identyfikuje się tam większej koncentracji zjawisk kryzysowych	Do obszaru OZ i OR został włączony fragment ulicy Spokojnej, który jest zamieszkały ze względu bliskie sąsiedztwo heksagonu, gdzie zidentyfikowane zostało nawarstwienie się problemów w sferze społecznej.
5.	Ul. Radziejowska, ul. Reymonta	Koncentracja problemów społecznych – niska aktywność społeczna mieszkańców	Przeprowadzona analiza w sferze społecznej nie wykazała wartości wskaźników, które znaczącą odbiegałyby od średniej dla miasta, co oznacza, że na terenie Żyrardowa występują obszary o większym natężeniu negatywnych zjawisk niż ma to miejsce na wskazanych ulicach.

4. PODSUMOWANIE

Po przeanalizowaniu uwag zgłoszonych podczas konsultacji społecznych zdecydowano się na rozszerzenie obszaru zdegradowanego i obszaru rewitalizacji o teren wyznaczony między ul. Mostową, Legionów Polskich i zabudowaniami przy ul. Chopina. Obszar ten obejmuje cały heksagon, w którym analiza wykazała nawarstwianie się problemów społecznych, a także współwystępowanie problemów w sferze gospodarczej, technicznej, przestrzenno-funkcjonalnej i środowiskowej. Zgodnie z przyjętą w *Diagnozie* metodologią, do obszaru zdegradowanego i rewitalizacji został włączony kwartał zabudowy, w skład którego wchodzi wspomniany heksagon, na którym zidentyfikowane zostały zjawiska kryzysowe. Granice obszaru zdegradowanego i rewitalizacji są naturalnie wyznaczane przez ciągi komunikacyjne, naturalne granice jak cieki wodne bądź inne granice podziału. W przypadku pozostałych zgłoszonych uwag, tak jak zostało to uzasadnione w poszczególnych tabelach, niemożliwe było uwzględnienie propozycji ze względu na brak występowania kumulacji problemów w sferze społecznej.

Zmianie ulegają rysunek 47 na rysunek przedstawiony poniżej:

oraz rysunek 48 na rysunek przedstawiony poniżej:

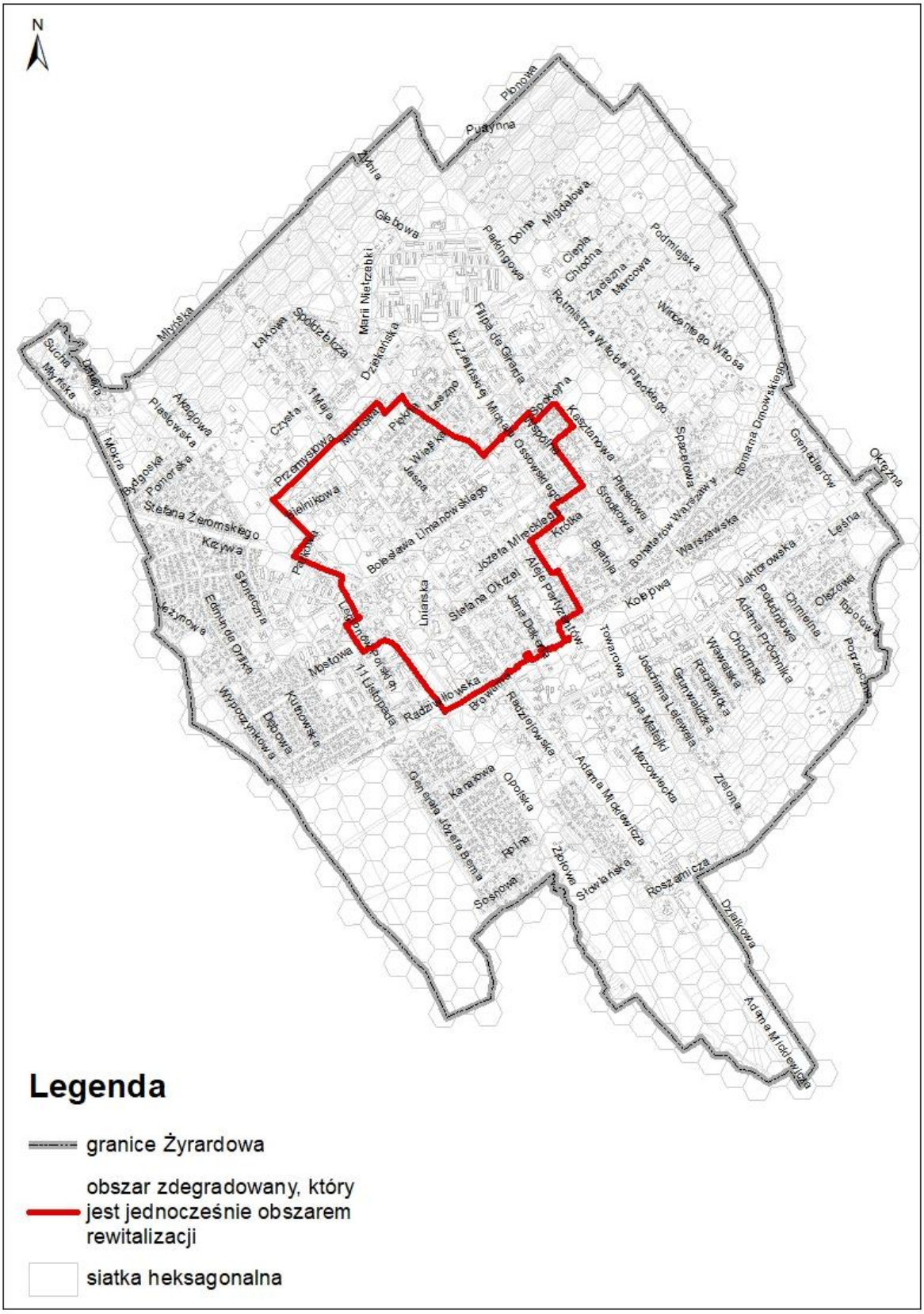
N
Legenda
granice Żyrardowa
obszar zdegradowany, który jest jednocześnie obszarem rewitalizacji
siatka heksagonalna

Załącznik nr 1. Formularz zgłaszania uwag

Konsultacje społeczne dotyczące projektu uchwały sprawie wyznaczenia obszaru zdegradowanego i obszaru rewitalizacji na terenie miasta Żyrardowa – formularz zgłaszania uwag

Informacja o zgłaszającym:

imię i nazwisko/ nazwa organizacji	
adres do korespondencji	
e-mail	
tel./faks	

1) W jaki stopniu Pani/Pan zgadza się ze stwierdzeniem, że granice obszaru zdegradowanego i rewitalizacji zostały trafnie wyznaczone?
   - ☐ Zdecydowanie się zgadzam
   - ☐ Raczej się zgadzam
   - ☐ Nie mam zdania
   - ☐ Raczej się nie zgadzam
   - ☐ Zdecydowanie się nie zgadzam
2) Jeżeli wybrał/a Pani/Pan odpowiedź raczej się nie zgadzam bądź zdecydowanie się nie zgadzam proszę wskazać, jakie zmiany wprowadziłby/aby Pani/Pan w granicach obszaru rewitalizacji? Proszę uzasadnić.

Zgłaszane opinie, uwagi lub propozycje do Diagnozy służącej wyznaczeniu obszaru zdegradowanego i rewitalizacji stanowiącej załącznik do projektu uchwały

Lp.	Część dokumentu, do której odnosi się uwaga (numer strony dokumentu, rozdział)	Treść uwagi (propozycja zmian)	Uzasadnienie uwagi
1.			
2.			
3.			
4.			

Formularz należy złożyć w terminie od 16 lipca do 16 sierpnia 2018 r.

- w wersji papierowej w Biurze Obsługi Klienta lub Wydziale Rewitalizacji i Rozwoju Urzędu Miasta Żyrardowa
- **w wersji elektronicznej na adres rewitalizacja@utila.pl**

Załącznik nr 2. Wzór formularza ankietowego

Konsultacje społeczne dotyczące projektu uchwały sprawie wyznaczenia obszaru zdegradowanego i obszaru rewitalizacji na terenie miasta Żyrardowa

Dzień dobry,

Zapraszamy do odpowiedzi na pytania w ankiecie, której celem jest pozyskanie opinii na temat obszaru wyznaczonego do rewitalizacji w ramach **Gminnego Programu Rewitalizacji dla Miasta Żyrardowa.**

Rewitalizacja to zestaw działań obejmujących sferę społeczną, gospodarczą, przestrzenno-funkcjonalną, środowiskową i techniczną, które mają na celu poprawę sytuacji w problematycznych obszarach miasta.

Badanie jest w pełni anonimowe.

Wyznaczony obszar jest wynikiem analizy przede wszystkim problemów społecznych, a w dalszej kolejności związanych ze sferą gospodarczą, techniczną, środowiskową i przestrzenno-funkcjonalną.

Granice obszaru przebiegają w następujący sposób:

Część I - obszar zdegradowany i rewitalizacji

1) Czy uważasz, że granice obszaru zdegradowanego i rewitalizacji zostały trafnie wyznaczone?
   - ☐ tak
   - ☐ nie

Jeśli wybrałeś odpowiedź tak, przejdź do pytania nr 4

2) Jakie inne obszary, poza wyznaczonym obszarem rewitalizacji, Twoim zdaniem, wymagają wsparcia Miasta (wskaż ulice ograniczające ten obszar)? Dlaczego?

3) Jakie obszary obecnie wchodzące do obszaru rewitalizacji powinny, Twoim zdaniem, zostać z niego wyłączone (wskaż ulice ograniczające ten obszar)? Dlaczego?

4) Jeśli masz inne propozycje, kwestie, uwagi związane z działaniami prowadzonymi w ramach rewitalizacji wpisz je poniżej

Cześć II - rewitalizacia

5) Czy słyszałeś o rewitalizacji w Żyrardowie?
   - ☐ tak
   - ☐ nie

Jeśli nie to przejdź do pytania nr 8.

6) Jakie działania związane z rewitalizacją, wg Twojej wiedzy, były realizowane na terenie Żyrardowa?

7) Czy brałeś(aś) udział w jakiś wydarzeniach związanych z działaniami rewitalizacyjnymi w Żyrardowie? Jeśli tak to jakich?

8) Co chciałbyś/chciałabyś, aby zmieniło się w Żyrardowie dzięki prowadzonym działaniom rewitalizacyjnym? Można wybrać kilka odpowiedzi:
   - ☐ więcej zajęć i wydarzeń kulturalnych
   - ☐ więcej zajęć umożliwiających spędzanie czasu wolnego przez dzieci i młodzież
   - ☐ wyższe wyniki z egzaminów dzieci i młodzieży w żyrardowskich szkołach
   - ☐ zwiększenie bezpieczeństwa
   - ☐ większa integracja mieszkańców
   - ☐ ułatwienia w znalezieniu pracy
   - ☐ zmniejszenie ubóstwa
   - ☐ łatwiejszy dostęp do obiektów handlowych i usługowych
   - ☐ naprawa dróg, chodników
   - ☐ poprawa warunków mieszkaniowych
   - ☐ więcej zieleni w mieście
   - ☐ poprawa jakości przestrzeni publicznych
   - ☐ inne, jakie?

9) W jaki stopniu chciałbyś/chciałabyś włączyć się w działania realizowane na obszarze rewitalizacji:
   - ☐ nie jestem zainteresowany włączeniem się w tego typu działania
   - ☐ chciałbym/chciałabym być informowany, o działaniach, które będą realizowane
   - ☐ chciałbym/chciałabym być informowany, o działaniach, które będą realizowane, a także zgłaszać swoje uwagi i propozycje zmian
   - ☐ chciałbym/chciałabym brać czynny udział w organizacji i realizacji działań. Jakich?.....

10) W jaki sposób dowiadujesz się o wydarzeniach i innych działaniach podejmowanych przez Miasto?
   - ☐ prasa lokalna
   - ☐ plakaty i ulotki
   - ☐ tablica ogłoszeniowa Urzędu Miasta
   - ☐ strona www Miasta

- ☐ fanpage na facebook'u Miasta
- ☐ inne, jakie? .....

11) Wskaż, w jaki inny sposób chciałabyś/chciałabyś być informowany/a o wydarzeniach i działaniach podejmowanych przez Miasto

- ☐ dotychczasowe sposoby są dla mnie wystarczające

Metrvczka

Jaki jest Twój związek z proponowanym obszarem rewitalizacji?

- ☐ Miejsce zamieszkania
- ☐ Miejsce pracy
- ☐ Miejsce nauki
- ☐ Miejsce spędzania czasu wolnego
- ☐ Inne. Jakie?.....

Liczba lat zamieszkiwania na terenie Żyrardowa:

- ☐ Od urodzenia
- ☐ Powyżej 15 lat (ale nie od urodzenia)
- ☐ 9-15 lat
- ☐ 5-8 lat
- ☐ Poniżej 5 lat
- ☐ Nie dotyczy

Wiek:

- ☐ Poniżej 18 lat
- ☐ 18-24 lata
- ☐ 25-34
- ☐ 35-44
- ☐ 45-54
- ☐ 55-64
- ☐ 65 lat i więcej

Płeć:

- ☐ Kobieta
- ☐ Mężczyzna

Prosimy o zostawienie kontaktu (adresu e-mail) w przypadku chęci dowiadywania się o organizowanych wydarzeniach, spotkaniach związanych z realizowanym projektem

.....

Administratorem danych osobowych jest Miasto Żyrardów reprezentowane przez Prezydenta Miasta. Dane kontaktowe zostaną wykorzystane wyłącznie w ramach projektu „Rewitalizacja Miasta Żyrardowa motorem przemian społeczno-gospodarczych" współfinansowanego ze środków Funduszu Spójności w ramach Programu Operacyjnego Pomoc Techniczna 2014-2020. Nie będą nigdzie publikowane, ani udostępniane.

Szczegółowe informacje o dalszych etapach konsultacji będą dostępne na stronie: www.rewitalizacja.zyrardow.pl

Załącznik nr 3. Szczegółowe zestawienie odpowiedzi z geoankiety

Jeśli uważasz, że należy zmienić granice obszaru – zaznacz na mapie ten teren, który należy włączyć lub wykluczyć z obszaru rewitalizacji. Dlaczego wskazałeś ten obszar?

Brak asfaltu
Cmentarz żydowski
dlatego, że jest dużo młodszy niż ścisłe centrum miasta, jest dużo nowych domów
Dodać. Na tym terenie występuje także charakterystyczna zabudowa ceglana a jednocześnie tereny są mało atrakcyjne mieszkaniowe. Ponadto park wokół tzw. stawu św. Jana jest obecnie mało atrakcyjny.
Dodać. Obszar kościoła baptystów. Charakterystyczny punkt miasta z ciekawą zabudową.
Dodać. Obszar silnie zdegradowany, na którym występuje ciekawa zabudowa. W okolicy także punkty kulturalne (biblioteka) o niskim przyciąganiu okolicznych mieszkańców.
Dodać. Obszar z centralnym targowiskiem i przyległymi ulicami. Obszar silnie przyciągający ludność miasta o bardzo niskiej jakości tkanki miejskiej (zawierający ciekawą, lecz niespójną zabudowę).
handel i usługi nawiązujące do tradycji z okresu "dawnego" Żyrardowa; zachowany folklor miejski i podmiejski; przestrzeń publiczna zapewniająca więzi mieszkańców miasta z sąsiadami z okolic
handel i usługi nawiązujące do tradycji z okresu "dawnego" Żyrardowa; zachowany folklor miejski i podmiejski; przestrzeń publiczna zapewniająca więzi mieszkańców miasta z sąsiadami z okolic
Historyczna zabudowa
Jest tam biblioteka
Jest to zabytkowa cześć cmentarza
jest zaniedbany
Jeżeli dobrze udało mi się trawić w określeniu miejsca. To kiedyś był tam basen otwarty, który dla okolicznych mieszkańców i oczywiście dalszych punktem fajnych zabaw na dworze.
konieczna rewitalizacja zieleni miejskiej na tym obszarze
Na tym obszarze znajdują się zdegradowane stare domy z czerwonej cegły oraz stare nasady drzew.
na tym terenie występuje niskie poczucie bezpieczeństwa zarówno mieszkańców, jak i osób odwiedzających.
Należy uporządkować ten obszar pod względem funkcjonalno-przestrzennym wykorzystując potencjał i jednocześnie otwierając tereny wzdłuż rzeki dla społeczności
niezagospodarowany plac, dobre miejsce na stworzenie parku, miejsce spacerów z okolicznych blokowisk
Obejmuje zdegradowany obszar.
Obszar działalności publicznej: usługi, folklor miejski i podmiejski, handel i tradycje z okresu międzywojennego i okresu PRL-u
obszar również należy zrewitalizować, słabej jakości drogi, niezagospodarowany teren, na tym obszarze mieszka duża grupa mieszkańców a infrastruktura jest słaba
Obszar wymaga interwencji w zabytkową tkankę miejską (kamienice). Należy do miejsc szczególnie niebezpiecznych.
Okolice starego parku i toru kolarskiego oraz obszaru po starym basenie powinny zostać zrewitalizowane
Ponieważ istnieje w nim stara zabudowa związana z historią Żyrardowa.
ponieważ ul Stefana Żeromskiego była ulica Wiskicka - była ważniejszą ulicą miasta i budynki przy tej uli po prawej i po lewej stronie powinny być wpisane do programu rewitalizacji!
Poza obszarem już wskazanym powinien zostać dodany obszar przeze mnie wskazany. Głównym zakresem, który powinien być uwzględniony jest cmentarz, na którym znajduje się wiele plików które
Pozostałość po wielokulturowym Żyrardowie

Proponowana mapa nie obejmuje ulic Legionów Polskich, Chopina, Mostowa a przecież to najbardziej zdegradowana dzielnica.
Proponuje włączenie terenów przy SP nr 7, budowę sali gimnastycznej. Odnowienie bloków przy Skłodowskiej obok Parku Seniora. Chyba już tylko tu są nieocieplone. Zainwestowanie w Ogródek Jordanowski.
przy Starej Garbarni - stoją dwa interesujące budynki dawnych właścicieli garbarni - które także powinny być wpisane do obszaru rewitalizacje - maja historyczne znaczenie dla rozwoju miasta
również w tym obszarze znajdują się budynki zniszczone lub teren po wyburzeniu zabytków nie został odtworzony - stare kamienice z czerwonej cegły.
Rynek towarowy powinien nabrać charakteru. W obecnej formie nie jest wizytówką miasta. Zabudowa przedwojenna nie powinna być pozostawiona bez pomocy ze względu na słaby stan techniczny.
Sporo starych kamienic, porzuconych, zapomnianych.
Stanowi naturalne przedłużenie zaznaczonego już obszaru zdegradowanego
Stara Willa ul. Środkowa 8 chyba.
Ta sama uwaga co dla obszaru na wschód od obecnie zaznaczonego - wykorzystanie potencjału targowiska jako lokalnego centrum o charakterze gospodarczym i społeczno-kulturalnym
targowisko miejskie wymaga rewitalizacji
Ten teren należy wykluczyć z obszaru rewitalizacji. Nie ma na tym terenie ciekawych dla miasta budynków.
Ten teren posiada wiele elementów zabytkowej zabudowy. Dodatkowo ulica Żeromskiego dawniej była drogą łączącą z Sokulem.
Teren dawnego kościoła protestanckiego również powinien być objęty programem rewitalizacji
To pozostałość po dawnym lesie, niezagospodarowana, a mogłaby być
tor kolarski i otoczenie trzeba koniecznie zrewitalizować i ocalić od zapomnienia, tam młodzież nadal może trenować, tam mogą się odbywać koncerty, wystawy, zloty, zawody szkolne - możliwości jest mas
Tu jest najgorzej
Uporządkowanie terenów zielonych wzdłuż rzeki, dostępność obszarów pod drugiej stronie linii kolejowej, doprowadzenie do ładu i harmonii obiektów w obszarze przemysłowo-magazynowo-usługowym
w tym obszarze znajduje się wiele pofabrycznych budynków - które wskazują na wielkość terenów fabrycznych - Żyrardów i dawna fabryka nie kończyła się na torach - teren biedny społecznie i gospodarczo
W związku ze złym stanem dzielnicy przy ulicy Legionów Polskich i Chopina, jednocześnie występują tu wolne tereny, które mogą być włączone jako lokalne centra społeczne sprzyjające poprawie życia
Willa Zyskinda
Wyjąć z obszaru. Teren głównie zajęty przez domy jednorodzinne w przewarzającej mierze nie stanowiące historycznej tkanki miasta.
Zabudowa historyczna
Zabytkowa zabudowa mieszkalna
zabytkowa zabudowa mieszkalna
Zabytkowy Cmentarz Żydowski powinienem być objęty tym obszarem
Znajdują się na nim historyczne budynki z czerwonej cegły i piękne kamienice.
zniszczone środowisko, niski poziom bezpieczeństwa

Gdzie najbardziej lubisz spędzać czas w mieście? Co to za miejsce i co je wyróżnia?

Alkoholowy zawrót głowy. Bardzo miła obsługa, ogródek z parasolami i względny spokój i cisza
aqua, basen

Armii Krajowej i Ditricha - 2 najładniejsze ulice w Żyrardowie
bardzo ładna okolica stawu
bardzo ładne budynki z czerwonej cegły (Kanałowa i Mickiewicza) i czworaki przed biedronka
bardzo ładne otoczenie biblioteki
Beerbros
Bezpieczeństwo cisza spokój dużo zieleni
Bielnik, architektura, przestrzeń przypomina off Piotrkowska w Łodzi
budynki przy ul. 1-go Maja naprzeciw resursy w fatalnym stanie, grożące zawaleniem, w samym centrum miasta, powinny być jego wizytówką, warto o to zadbać
Centralny punkt miasta, jego serce.
centrum
Centrum Żyrardowa. Wizyt
Cisza spokój i plac zabaw z siłownią
Cmentarz parkowy, daje wytchnienie, zapewnia ciszę
Cmentarz. Cisza, spokój i pamięć ludzi.
część bielnika, która leży odłogiem, warto tchnąć w nią życie, piękna okolica, m.in. staw na bielniku, o który też należy zadbać
deptak; dużo spacerujących osób; łatwa możliwość spotkań z osobami odwiedzającymi Żyrardów w celach turystycznych
Dobry Kebcio
Dużo obiektów przeznaczonych dla ludzi (bary restauracje kino) oraz atrakcyjny wygląd
Dużo zieleni, miejsce, gdzie można odpocząć oraz miło spędzić czas z dziećmi.
duży kościół, parafia, szkoła nr 2, przedszkole, domy z czerwonej cegły, babiniec.
Dworzec
dwujezdniowa ulica T. Kościuszki z zaniedbanym terenem zielonym
Eko Park
aleje partyzantów wyróżnia je zieleń
Fajne bulwary nad Pisią
główny plac miejski, miejsce spotkań
imprezy
jest miejscem do odpoczynku t tylko trzeba zadbać o posprzątaniu ławek od ptaków
klimat i potencjał
kompleks AQUA
Las i wszystko jasne
Las, blisko miasta.
Las, cisza spokój
Las. Spacery
Ładny plac i widok na kościół
Miejsce często uczęszczane - ścieżka rowerowa powinna być oddzielona od chodnika (może od strony Wysockiego), park wymaga rewitalizacji. Żal patrzeć na te chore kasztanowce.
Miejsce, gdzie występuje drzewostan tworzony przez klon polny (rzadki gatunek w skali kraju), skupiska bluszczu pospolitego.
Miejsce rekreacyjno-sportowe. Winno służyć również jako miejsce wydarzeń społeczno-kulturalnych
Miejsce, w którym można miło spędzić czas rodzinnie.
Muzeum Lniarstwa - ma niesamowity potencjał to miejsce, warto w niego inwestować - myślę, że za 5 lat będzie to najbardziej rozpoznawalne miejsce w Żyrardowie dla nie tylko Żyrardowian.
Muzeum Lniarstwa - miejsce pełne świetnych inicjatyw, którym zawsze warto poświęcić czas

Nowoczesny obiekt lekkoatletyczny
Okolica miejsca zamieszkania. Jest tam park, dużo zieleni, staw. Miejsce z potencjałem do wypoczynku i spacerów. Jest zaniedbane, słabo oświetlone a stanowi codzienną drogę dzieci do szkoły nr 4.
Okolice placu Jana Pawła II i loftów
Osiedle Mireckiego. Wyróżnia je gigantyczne zaniedbanie.
Park
Park
Park - dobre miejsce na spacer i odpoczynek. Możliwy przejazd rowerem, jednak ścieżka rowerowa przyległa do chodnika jest za wąska - trzeba uważać na spacerowiczów
Park - Zielona przestrzeń w sercu miasta.
Park blisko mojego miejsca zamieszkania
Park Ditricha - zieleń
PARK DITTRICHA
Park Dittricha
Park Dittricha, jedyne tak miejsce zielone i zacienione miejsce, które mogłoby być bardziej przyjazne rodzinom.
Park Dittricha, Reprezentacyjne, zabytkowe miejsce w naszym mieście, które po rewitalizacji jest zaniedbane, pełne zakazów uniemożliwiających wypoczywanie na łonie natury. Zdecydowanie wymaga troski!
Park im Karola Dittricha zieleń cisza w. W zwartym zabudową mieście
Park im. Dittricha - charakter miejsca rekreacyjny z czasowymi występami kulturalnymi
Park im. Karola A.Dittricha
Park im. Karola Augusta Dittricha
Park im. Karola Augusta Dittricha w Żyrardowie, bogaty drzewostan, który mimo rewaloryzacji ma cechy patologiczne, Muzeum Mazowsza Zachodniego.
Park im. Karola Dittricha zieleń, cisza, spokój w centrum murowanego miasta
Park jest zaniedbany, może zainstalować siłownie, plac zabaw
park leśny, miejsce spacerów, zabaw z dziećmi
park leśny-wydmy
Park Miejski - odrobina zieleni w środku miasta, dobre miejsce do spacerów i źródło chłodu w czasie upałów
Park miejski im Karola Augusta Dittricha. Dobrze utrzymany obiekt, bezpieczny, w centrum miasta, różnorodność
park miejski, miejsce wyciszenia,
Park Miejski, powinien być bardziej zadbany
Park miejski. Spokój, cisza, kontakt z naturą
Park Procnera, mały lasek w mieście
Park Procnera ze ścieżkami zdrowia oraz zewnętrzną siłownią
Park przy ulicy Stanisława, olsze w wzdłuż rzeki mający cechy patologiczne, lecz wraz z pozostałymi drzewami tworzą piękne miejsce. .
park seniora
Park seniora
Park seniora - charakter lokalnego centrum łączącego cechy kulturalno-społeczne, przyczyniające się do tworzenia i utrzymywania więzi sąsiedzkich
Park Seniora, tężnia solankowa
Park w Alejach Partyzantów, teraz zapomniane i coraz bardziej zaniedbane, kiedyś w czasach mojego dzieciństwa to nasze ulubione miejsce zabaw, spotkań a w wakacje to można było oglądać filmy na ekranie

Park z pięknym starodrzewem oraz oczkami wodnymi. Wyróżnia je brak profesjonalnej konserwacji zieleni, brak miejsca, w którym można usiąść i napić się kawy, zaniedbany i przestarzały plac zabaw.
park, idealne miejsce w upalne dni do spacerów z dzieckiem,
park, kościół protestancki, pięknie wkomponowane tbsy, bardzo ładnie zrobione wejście do parku przez mostek
Park. Atrakcyjny wizualnie, daje wytchnienie
Park. Spokojny i ładny teren zielony.
Park. Spokój i kontakt z przyrodą.
Park... Dużo zieleni, spokój, cisza... przyjazna atmosfera
Piękna aleja lipowa.
Piękna miejska aleja
piękna ulica zwieńczona kościołem
pięknie wyremontowana Resursa
Piękny park, gdzie jest wytchnienie
Plac
Plac Jana Pawła II
Plac Jana Pawła II - Centrum Kultury, Tygielek, miejsce, przez które często się przechodzi, na którym odbywają się różne imprezy
Plac Jana Pawła II - Centrum miasta, dużo ludzi w ciągu dnia tędy przechodzi, w pobliżu jest kościół farny, Centrum Kultury, Urząd Miasta, kawiarnia Tygielek, to najważniejsze miejsce w Żyrardowie
Plac Jana Pawła II, który cechuje przepiękna panorama na zabytkowe obiekty.
Plac Jana Pawła II. Wyróżnia je mnogość atrakcji wokół (kino, kawiarnie, Kościół czy Urząd Miasta)
Plac Jana Pawła ze świetnymi kawiarniami
Plac JPII
Plan Jana Pawła II, miejsce spotkań kulturalno-społecznych
Pod względem kulinarnym Telegraf góruje w Żyrardowie
Rozrywka Dla dziecka
sąd i krzywy chodnik
Siłownia - coraz fajniejsze miejsce do spacerów, wymaga jeszcze uporządkowania i dopracowania. Przydałaby się ścieżka rowerowa prowadząca do Parku i po nim - za to mniej rozjeżdżania Parku samochodami
Spokój
spokój, zieleń i można uprawiać sport
Stara Pralnia - najlepsza pod względem atmosfery
Stare kamienice, bar, muzyka
Stary mostek (teraz niestety go nie ma). Ciche i spokojne miejsce, trochę zapomniane i zaniedbane.
targowisko miejskie, zakupy od lokalnych dostawców, żywność dobrej jakości
Telegraf
Telegraf bistro
Telegraf. Pyszne jedzenie i wyśmienita kawa.
teren nad stawem fabrycznym, mogłoby to być jedno z piękniejszych miejsc w Żyrardowie, stąd jest widok na zrewitalizowaną część byłej fabryki zakładów lniarskich
Tu czuć, że jest się w mieście fabrycznym
Tu jest coraz ładniej - tylko czy wystarczy miejsc parkingowych po remoncie Nowego Światu?
ulica Okrzei
ulica Sienkiewicza, którą wiele osób chodzi pieszo z dworca PKP w kierunku centrum, zabytkowe kamienice, o które warto zadbać, dodać piękne latarnie i zaplanować tam deptak
widok z zapory wodnej, piękny widok i zaniedbanie drzew, budowli.

woda
Wyjątkowość miejsca
Wyjątkowość stawu w centrum osady fabrycznej, natura
Za nic
Zabytkowy Bielnik. Mnóstwo możliwości przywrócenia życia i blasku architektury.
Zakłady Lniarskie
Zalew tylko trzeba go oczyścić. Referencyjny projekt arturowek lodź
Zalew. Miejsce na wypoczynek latem
zapora wodna na rzeczce, ciekawy widok na miasto, zamulone jeziorko (gdyby stworzyć tu pomosty stało by się ciekawy miejscem)
Zewnętrzna siłownia i miejsce rekreacyjno-sportowe
zieleń, ławeczki, obserwacje osób odwiedzających Żyrardów w celach turystycznych i aprowizacyjnych
Zielono i w miarę cicho przydałby się plac zabaw albo siłownia zewnętrzna ewentualnie teren dla wyprowadzania zwierząt
żyrardowskie slumsy

Jakie są ważne dla Ciebie miejsca, których obecnie już nie ma, za którymi się tęskni i które warto by było przywrócić. Co to za miejsce?

Bardzo potrzebna obwodnica ograniczyła mocno rekreacyjną rolę lasu - brakuje możliwości przejścia i przejazdu rowerem w tym miejscu
Basen na Farbiarskiej powinien zostać zrewitalizowany, bo za tym najbardziej tęsknią mieszkańcy.
Basen na świeżym powietrzu to byli coś
Basen odkryty, współczesne kino, park, ścieżki rowerowe,
basen otwarty
Basen przy Farbiarskiej
bielnik, stoją tam puste pofabryczne budynki, warto zrobić wiele, aby tchnąć w nie życie
budynek obecnego sadu, kiedy był szkołą wyglądał dużo piękniej.
był kiedyś tam otwarty basen. To miejsce kojarzy mi się z fajnymi wakacjami i spotkaniami z kolegami i koleżankami w czasie wakacji.
Były plany zorganizowania w tym miejscu kwartału sportowego. Obecnie niewiele z tego zostało a można by przykryć tor kolarski, zbudować bieżnie lekkoatletyczną, rozbudować korty tenisowe itp.
cała ulica pierwszego mają, kiedyś była wizytówką miasta, warto zadbać o to, aby wszystkie budynki wzdłuż tej ulicy były odrestaurowane lub aby były na nich artystyczne murale
Dawna reprezentacyjna ulica która strach chodzić
Dawny basen odkryty.
drewniany mostek na rzece pisi przy ulicy Mostowej
Działka, na której była górka do zjeżdżania na sankach, a teraz to puste miejsce
Hala Performer
Kąpielisko otwarte przy ulicy Farbiarskiej
Kino słońca
kino słońce
Kompleks zabudowy za Bielnikiem.
Liceum. Zniszczono budynek, przerwano tradycję
Lofty
Łaźnia miejska. Obecnie mogłaby być o szerszym charakterze np. leczniczym.
mieszkam, brak w okolicy parkingu, straż miejska ciągle wlepia mandaty to, gdzie parkować?

Mniej więcej w tej okolicy znajdowała się miejska oranżeria, może dałby się ją przywrócić w okolicy lub w samym parku.
Most na rzece
mostek na rzece. dokąd nie wycięto drzew przy rzece na wysokości działek blisko Korytowa.
Nie ma takiego miejsca
Nie wiem, gdzie był, ale cmentarz protestancki, to dziwne, że go nie ma.
odkryty basen, gdzie kiedyś spędzało się dużo czasu ze znajomymi lub rodziną. Było super i szkoda, że tego miejsca nie ma. Myślę, że można byłoby pomyśleć o przywróceniu tego miejsca.
Park
Park Ditricha
Park miejski
Park nad Pisią
Park przy dworcu kolejowym
Plac Jana Pawła
Plac wytyczony ulicami: Okrzei-Wysockiego-Moniuszki-Partyzantów, na którym brakuje
Podupadający cmentarz ewangelicki - świadectwo wielokulturowej historii miasta
podwórka, tzw. czworaki - zaniedbane, warto zadbać różnymi sposobami o to, aby tętniły życiem
pozostałości po młynie
Stał tu pomnik Bojowca, ale w imię "dekomunizacji" wyczyszczono to miejsce
Stara kamienna fontanna
Starty odkryty basen
stary basen
Stary Basen, który był tętniącą częścią miasta, niestety całkowicie został zniszczony. Miejsce, które niejedna osoba chciałaby, aby wróciło
Stary basen przy ul. Farbiarskiej - miejsce, gdzie można było spędzać letnie dni
Stary basen zewnętrzny
Stella
Szpital... To jest obiekt, który powstał razem z Żyrardowem. Kiedyś pewnie był chlubą, a dziś...? Budynki niszczeją z zewnątrz, że aż żal patrzeć. Zadbajmy o to co jeszcze zostało...
tereny i kanały rzeczne - które nie są zagospodarowane a są ważnym elementem miasta
Tereny po dawnej Centrali Zakładów Lniarskich
Topole przed dużym kościołem - to co wsadzono obecnie to jeden wielki wstyd nie dający żadnego cienia.
Topole wzdłuż ul. Okrzei które wycięto do imentu robiąc z pięknej ulicy pustynie.
Tu były łąki a nie chaszcze
tzw. żyrardowskie "Bielany"; był tu lasek brzozowy, kawiarenka, zbiornik wodny z pływającymi gondolami; po 1848 roku miejsce spotkań warszawskiej inteligencji i młodych zakochanych;
ulica Kościelna z zachowaną pod asfaltem nawierzchnią z "kocich łbów". Należy je w kilku miejscach przywrócić: ul. Kościelna, ul. Staszica, ul. Narutowicza.
Ulica Okrzei, pełna zieleni i dwustronnego ruchu. Obecny "deptak" to paraliż komunikacyjny. Nie spełnia swojej roli.
uruchomienie torów biegnących przez miasto tyle że w celach
Uważam, że zbiornik Centralna jest urokliwie położonym miejscem o zapleczu rekreacyjnym, które obecnie nie wykorzystuje swojego potencjału
Walące się domy na skrzyżowaniu 1 maja i lmanowskiego - po przeciwnej stronie Resursy (przy 1 maja)
Więzienie carskie
za budynkiem wydz. promocji U.M., obok Centrum Kultury, w samym centrum miasta stoją zawalające się komórki i obskurne garaże, zamiast których można by ten teren przeznaczyć na kulturę

Zbiornik centrala jest istniejącym zbiornikiem wodnym, ale zapomnianym warto byłoby go zagospodarować i oczywiście obszar wokół niego.
Zbiornik wodny centrala istnieje natomiast jest zaniedbany a jego zagospodarowanie i terenu wokół niego przyczyniłoby się do uzyskania kolejnego punktu wodnego w tak zwartej zabudowie miejskiej
Zdewastowany budynek (komórka) w konstrukcji muru pruskiego. Dwukrotnie uległa pożarowi.

Jakie miejsca pokazałbyś/pokazałabyś odwiedzającym Żyrardów? Co to za miejsce?

Aleja Partyzantów, deptak na Okrzei, targowisko miejskie
Alkoholowy zawrót głowy
babiniec
Bielnik
bielnik
Bielnik
Bielnik
Bielnik - miejsce, gdzie tętni historia
Bielnik i pozostałości po fabryce
Blok bez wanien i prysznicy w mieszkaniach
Bodajże najpiękniejsza ulica Żyrardowa. Kwintesencja tego miasta. Zabudowa domów robotników ze szpalerami drzew i wąską ulicą rozdzieloną pasem zieleni.
budynki pofabryczne
cały bielnik i muzeum lniarstwa
Centrum, pokazał bym całe centrum miasta.
Centrum Kultury w Żyrardowie
Centrum miasta.
Ciekawostka - kościoły baptystyczne to nie jest codzienność w PL
Cmentarz - jego stara część jest niezwykle klimatyczna, znajdują się na niej nagrobki ważne z punktu widzenia i historii, i walorów artystycznych
Cmentarz żydowski
Dawne więzienie, istniejące zdaje się od czasów carskich, w czasach komunizmu służące za komórki, a obecnie porzucone i znajdujące się w opłakanym stanie.
Domy urzędnicze przy Armii Krajowej
Duży Kościół
Dworzec kolejowy
Główny plac miejski
główny plac miejski
Jedna z najbardziej ekstremalnych uliczek w mieście. Na niej zatrzymał się czas 100 lat temu...
Kanałowa i budynki wzdłuż Mickiewicza od stacji Lotos do wysokości Biedronki
Kantor, budynki poindustrialne dawnych Zakładów Lniarskich
kościół
Kościół Chrześcijan Baptystów, moim zdaniem drugi najładniejsze z takich mieście w całym mieście.
Kościół farny
Kościół farny
Kościół Farny
Kościół Matki Bożej Pocieszenia
Kościół MBP
kościół niemiecki

Kościół NMP
Kościół św. Karola Boromeusza
Kościół ze względu na witraże - niestety ostatnimi czasy kościół jest zamknięty dla zwiedzających poza godzinami nabożeństw.
Kościuszki, Duży Kościół, Resursa, Lofty, Muzeum Lniarstwa, Telegraf, okoliczne lasy rowerowo.
lofty
Muzeum
Muzeum Lniarstwa
Muzeum Lniarstwa
Muzeum Lniarstwa
Muzeum Mazowsza Zachodniego
Najbardziej znana w Ameryce marka polskiej wódki
Najstarszy „blok mieszkalny”
Nasze dobro narodowe. Dawne zakłady pracy.
Oczywiście ruiny po zakładach lniarskich
Od kościoła do ul. Nowy świat
Odrestaurowane budynki dawnej Centrali Zakładów Lniarskich
Okolice Loftów
Osada Fabryczna
osada fabryczna
Osada fabryczna - zabytkowe centrum miasta
Osada fabryczna, plac jp, muzeum lniarstwa, zalew żyrardowski
Osadę fabryczna
park
Park
Park
park
Park
Park
park
Park
park
Park
park Ditricha, Muzeum Mazowsza Zachodniego.
park i muzeum
Park i Muzeum Mazowsza Zachodniego
Park im. Dittricha
Park Karola Augusta Dittricha
Park Karola Dittricha
Park Karola Dittricha, Muzeum Mazowsza Zachodniego, gdyby można było wskazać więcej miejsc to Kościół farny, Muzeum Lniarstwa, Resursa i osiedle domów z czerwonej cegły to nieoceniony skarb miasta Ż
Park miejski
Park miejski
Park miejski
Park miejski
Park Miejski - niezwykła ścieżka dendrologiczna, ciekawy układ wodny, pięknie zagospodarowany teren

Park Seniora
Park Seniora
Park w Żyrardowie, choć już wymaga remontu, nasadzeń nie tylko drzew, ale i kwiatów
Piękne założenie parkowe
Piękny kościół poewangelicki, to dziwne, że po czasie okupacji nie został zwrócony temu wyznaniu, brałem w nim chrzest jako dziecko.
Piękny o każdej porze roku
Pl. Jana Pawła II - serce miasta, nie sposób nie pokazać go odwiedzającym
Plac Jana Pawła
Plac Jana Pawła i kościół
Plac Jana Pawła II
Plac Jana Pawła II
Plac Jana Pawła II i najbliższe obiekty zabytkowe
Plac Jana Pawła II i okolice
plac przed dużym kościołem
podwórka z robotniczymi domami mieszkalnymi
przedszkole
Resursa
Resursa
resursa
Resursa
Resursa - kolejny dowód na to, że rewitalizacja może się udać i daje świetne rezultaty
Resursa i pomnik Filipa de Girarda
Rynek towarowy z okoliczną zabudową może być wizytówką Żyrardowa.
Stara i Nowa Przędzalnia - żywy dowód na to, że rewitalizacja jest możliwa i jest skuteczna
Stara przędzalnia
stara przędzalnia, nowa przędzalnia, tereny pofabryczne
stare zakłady, bielnik
Starówka
staw św. Jana
szkoła nr 2
Tereny po zakładach lniarskich
Tereny pofabryczne
Tor kolarski
tor kolarski
tzw. Centrala - obiekty postindustrialne adaptowane dla potrzeb mieszkalnych oraz funkcjonujące jako obiekty handlowe, gastronomiczne i usługowe
ul. Armii Krajowej
ul. Dittricha
ul. Kościuszki
ul. Nowy Świat i pozostałości po Fabryce
ul. Sławińskiego
ul. Wyspiańskiego
ul. Wyspiańskiego
Ulica hiellego odnowione lofty
ulica Kościuszki - połączenie zieleni miejskiej i zabytkowej zabudowy
Ulica Sienkiewicza - prawie, że wielkomiejska ulica w Żyrardowie. Idealna na deptak.

Widok na bielnik. Robi wrażenie staw z otaczającą zabudową fabryczną.
Widok na szpital, zbudowany przez fabrykantów. Przykład tego, że kapitalizm miał ludzką twarz
Wille dyrektorskie, Kantor, Resursa, Pałacyk Tyrolski
Wspaniała zabudowa fabryczna
Zabudowa robotnicza, szpital miejski
Zabytki Żyrardowa... Jest ich wiele - część zadbana, odrestaurowana, a część niszczejąca... Nie pozwólmy na to, żeby to co jest chlubą Żyrardowa zamieniało się w ruiny...
Zabytkowa Aleja za kościołem, piękne, ale zaniedbane mocno miejsce
Zabytkowa Hala Sportowa
Zabytkowa hala Sportowa
zabytkowe centrum miasta
Zalew
Zalew Świętego Jana i jego okolice, były kiedyś miłym i częstym miejscem wypoczynku nad wodą. Warto by je odnowić.
Zalew Żyrardowski - w nowej odsłonie wart jest zobaczenia, to świetne miejsce na wypoczynek
Zbiornik, na który warto byłoby spuścić kilka łódek.
zrewitalizowana część miasta ze środków prywatnych - stara i nowa przędzalnia /!
zrewitalizowana zabudowa fabryczna
Zrewitalizowaną część terenów zakładowych
Zrewitalizowany pasaż z loftami

Wskaż na mapie miejsca, gdzie nie czujesz się bezpiecznie. Co powoduje, że nie czujesz się we wskazanym miejscu bezpiecznie?

"Haberlak"
1-go Maja przy tunelu, Mireckiego, Waryńskiego, Leszno, Pięknej, Okrzei
Bielnik, szczególnie przy rzece
Brak dobrego oświetlenia wieczorem i brak kamer na ul. Sienkiewicza, na której jest nocny sklep alkoholowy.
brak dostatecznego oświetlenia nocą.
cały teren ul. Waryńskiego - patologia i przestępczość
Chopina, Wyspiańskiego, Żabia, Ciasna
Ciemne bramy, pełno marginesu społecznego
Ciemne miejsca
Często widać pijanych z butelką w dłoni - wieczorem i w nocy Dotyczy całego centrum Żyrardowa
Dzielnica, w której można oberwać za nic, szczególnie po zmroku, niedoświetlone i wąskie, zaniedbane ulice
Farbiarska
H. hr. Łubieńskiego, Szulmana
I tu też patologia
Kamienice na całej długości ulicy
Kamienna, Strzelecka
Kościuszki od Kościoła Farnego do Środkowej
legionów polskich, jasna, Szopena legionów polskich
Leszno na odcinku 1-go maja i Jasna
Limanowskiego od Chopina do Ossowskiego

Limanowskiego, domy wielorodzinne z czerwonej cegły
Ludzie
Ludzie
ludzie tam mieszkający
Malo uczęszczana część miasta. Zły stan budynków, zła sława miejsca. Dużo dresów kręcących się po okolicy
miejsce spotkań podejrzanych osób
Mieszkańcy
Mieszkańcy okolicy
Niebezpieczne przejście pod torami, brak dobrego oświetlenia, zaniedbany park i miejsce przy stawie
Nigdy nie widziałam tam patrolu Policji, a jest tam niebezpiecznie
Niski standard przyciągający chętnych do rozróby.
Okolica z wieloma problemami społecznymi, spowodowanymi dziedzicznym bezrobociem i alkoholizmem.
Okolica z wieloma problemami społecznymi, spowodowanymi dziedzicznym bezrobociem i alkoholizmem.
okolice komisariatu policji
Okolice targowiska
Okolice ul. Szopena.
okolice ul. Waryńskiego oraz tereny po zakładach lniarskich - okolice Muzeum Lnu
okolice ulic Dekerta i Sienkiewicza
Park Ditricha
Patologia
patologia / brak oświetlenia / zniszczone i zaniedbane kamienice i okolica
Podpici, głośno się zachowujący ludzie
Przebywanie osób bezdomnych, młodzieży pod wpływem alkoholu
Pytanie brzmiało: gdzie nie czuję się dobrze. Nie czuję się dobrze w marketach.
Ryzyko uszczerbku na zdrowiu
Siedlisko patologii
Sklep nocny i kręcąca się pijana młodzież i patologia z okolicznych kamienic socjalnych i komunalnych
Stan budynków i zła historia miejsca - uchodzi za dzielnicę biedoty
stojący w bramach i siedzący na schodkach obywatele i obywatelki w stanie wskazującym na spożycie ...
stojący w bramach i wysiadujący na schodkach obywatele i obywatelki w stanie wskazującym na spożycie ...
Strach więcej policji i straży miejskiej
Szczególnie okolice bramy i nocnego
Ścieżka wzdłuż rzeki prowadząca do mostu - nieoświetlona, wieczorami można tam spotkać młodzież lub koneserów alkoholu, których nie widać, bo światło latarni nie dochodzi do terenów zielonych
Środkowa od Bohaterów Warszawy do Limanowskiego
Towarowa
tradycyjnie; Waryńskiego, Szopena, ogólnie centrum
Ul Szopena
ul Waryńskiego i Jasnej
Ul. Chopina
ul. Chopina
ul. Jasna
ul. Kościuszki

Ul. Waryńskiego jest owiana złą sławą, ze względu na zdarzenia przestępcze jest to ulica, na której nie czuje się bezpiecznie.
Ul. Waryńskiego na całej jej długości
ulica Waryńskiego i 1-go Maja
ulica Waryńskiego i równoległe do niej w stronę Wiskitek... Żyrardowianom chyba nie muszę uzasadniać swojego wyboru...
Waryńskiego, ale tutaj Policja też nie zagląda.
Waryńskiego, Jasna, Leszno
Zaniedbanie dzielnicy mimo bliskości Policji.
zaułek nie doświetlony / monitorowany blisko sklepu nocnego częste awantury
Zbyt dużo chuliganów
Zgromadzenia młodzieży na ul. Waryńskiego
Zgromadzenia młodzieży ul. Legionów Polskich 74
zły stan budynków, brak oświetlenia
Zła sława tego miejsca, incydenty zakłócania porządku
Żyrardów nie wydaje się bezpiecznym miastem, unikamy wychodzenia po zmroku

Wskaż na mapie, gdzie należy zlokalizować lokalne miejsce spotkań. Jak powinno wyglądać to miejsce?

Aleje Partyzantów
bielnik - dużo małych firm, restauracje, kluby, kino samochodowe, rozrywka, (druga sala kinowa, paintball w halach pofabrycznych, gokarty itp.)
Bielnik to doskonała strefa do zorganizowania wielu małych kawiarni, klubików i knajpek, które mogłyby stworzyć genialną strefę.
Czysto... Czyste ławki i bez strachu, że zostanę obsrany serią od ptaków. Więcej atrakcji dla dzieci, nie tylko w jednym miejscu.
deptak i dojście do stawu
Deptak na ul. Kościuszki
Domek w ogrodzie jordanowskim powinien na powrót funkcjonować, świetnie, gdyby można się tam było schronić przed deszczem, może byłaby to przestrzeń sąsiedzkiej integracji w tej dzielnicy
Jak off Piotrkowska
Jeden z budynków urzędniczych zaadaptowany np. na teatr miejski
Jeden z kwartałów, wraz z komórkami przeznaczony na działania artystyczne i restauracje
Jordanek
Klub
Lepiej
Lokal ze sceną, na której mogą występować nawet żyrardowscy artyści
Lokalny rynek. Układ bloków sam podpowiada, że to jest rynek miejski. Ładna adaptacja bloków może stworzyć modernistyczny rynek Żyrardowa.
ładna ścieżka, brakuje ławeczek i dobrego oświetlenia
Ławeczki, miejsce do gry w szachy, boisko do siatkówki. Ewentualna wypożyczalnia rowerków wodnych.
Ławeczki, miejsce do gry w szachy, ewentualnie do zorganizowania grilla.
na Żeromskiego jest park seniora...tutaj coś podobnego
należałoby zrobić coś na wzór Parku Seniora na Os. Żeromskiego z dodatkowymi tanimi usługami dla seniorów w okolicy placu targowego (krawiectwo, bar dietetyczny, pralnia - toaleta - łaźnia, itp.)
Odnowione, oświetlone, nowa nawierzchnia z kostki brukowej i oświetlenie ulicy

Park Dittricha, brakuje knajpki na wzór lokalu "Piknik" z Grodziska Mazowieckiego
Park zabaw dla ciebie + więcej miejsc do siedzenia
powinno być otwarte dla wszystkich mieszkańców - skupiać NGO-sy / powinno być dostępne z poziomu ulicy i być w centrum miasta !!!!
powinny zostać dosadzone drzewa, rośliny, gdyż wiele z nich zostało wyciętych
przyjemna knajpa na poziomie
przyjemna knajpa na poziomie
Przytulne knajpki, a nie same banki i sklepy.
Restauracje Kawiarnie
Rozwój Bielnika po robocie
Skwer z ławkami obok jakiejś kawiarni z ciastkami i lodami.
TEREGRAF <3
Teren otwarty z boiskami, placem zabaw, punktem gastronomicznym (kawiarnia, stoliki, parasole), teren zielony z miejscami piknikowymi, na grill itp. Okoliczne ulice wybrukowane
teren wokół Centrum Kultury, za budynkiem wydz. Promocji U.M. - powinien powstać tam postindustrialny budynek przeznaczony na cele kulturalne, małe biura, kawiarnia, scena letnia CK, ławki itp.
Tereny rekreacyjno-sportowe z infrastrukturą towarzyszącą
Tereny rekreacyjno-sportowe z infrastrukturą towarzyszącą
Uporządkowana zieleń i ścieżki, ławki, śmietniki, stylizowane (historyzujące) latarnie.
Więcej miejsc o charakterze restauracji/kawiarni w okolicach ul. Nowy Świat
Więcej zieleni.
Większy plac zabaw dla dzieci, kawiarnia z lodami lub restauracja, fontanna, czynne toalety, wyznaczona strefa parkowania aut i rowerów. Park linowy dla dzieci.
z kawiarniami i klimatem starej fabrycznej osady
Zagospodarowanie budynków na centrum kreatywności. Oddanie budynków artystom nawet z dofinansowaniem miasta. Do kreatywnych miast ściągają kreatywni inwestorzy.
Zagospodarowany park wiata pikników, miejsce na grilla i ognisko